
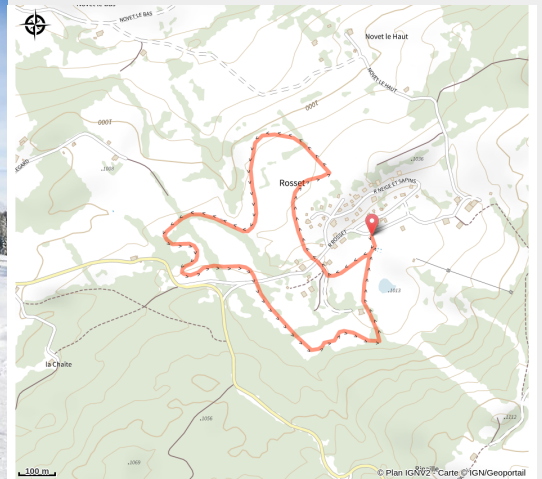


Boucle de Rosset - La Gélinothe

Bellefontaine - Longchaumois - Morbier - Longchaumois (39400)



(©Benjamin_Becker)



Infos pratiques

Pratique : Ski de fond

Longueur : 2.7 km

Dénivelé positif : 32 m

Difficulté : Piste facile

Type : Fermé

Thèmes : Famille

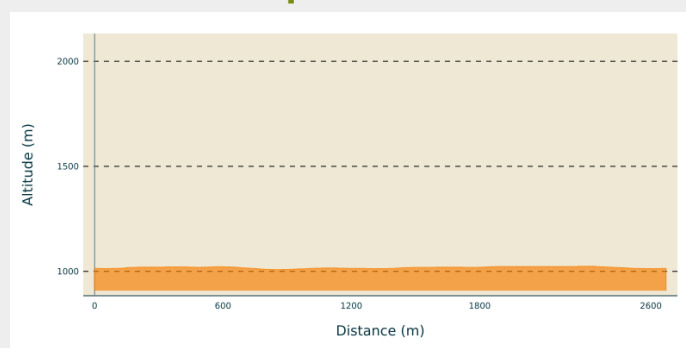
Itinéraire

Départ : Le Rosset

Arrivée : Le Rosset

Communes : 1. Longchaumois (39400)

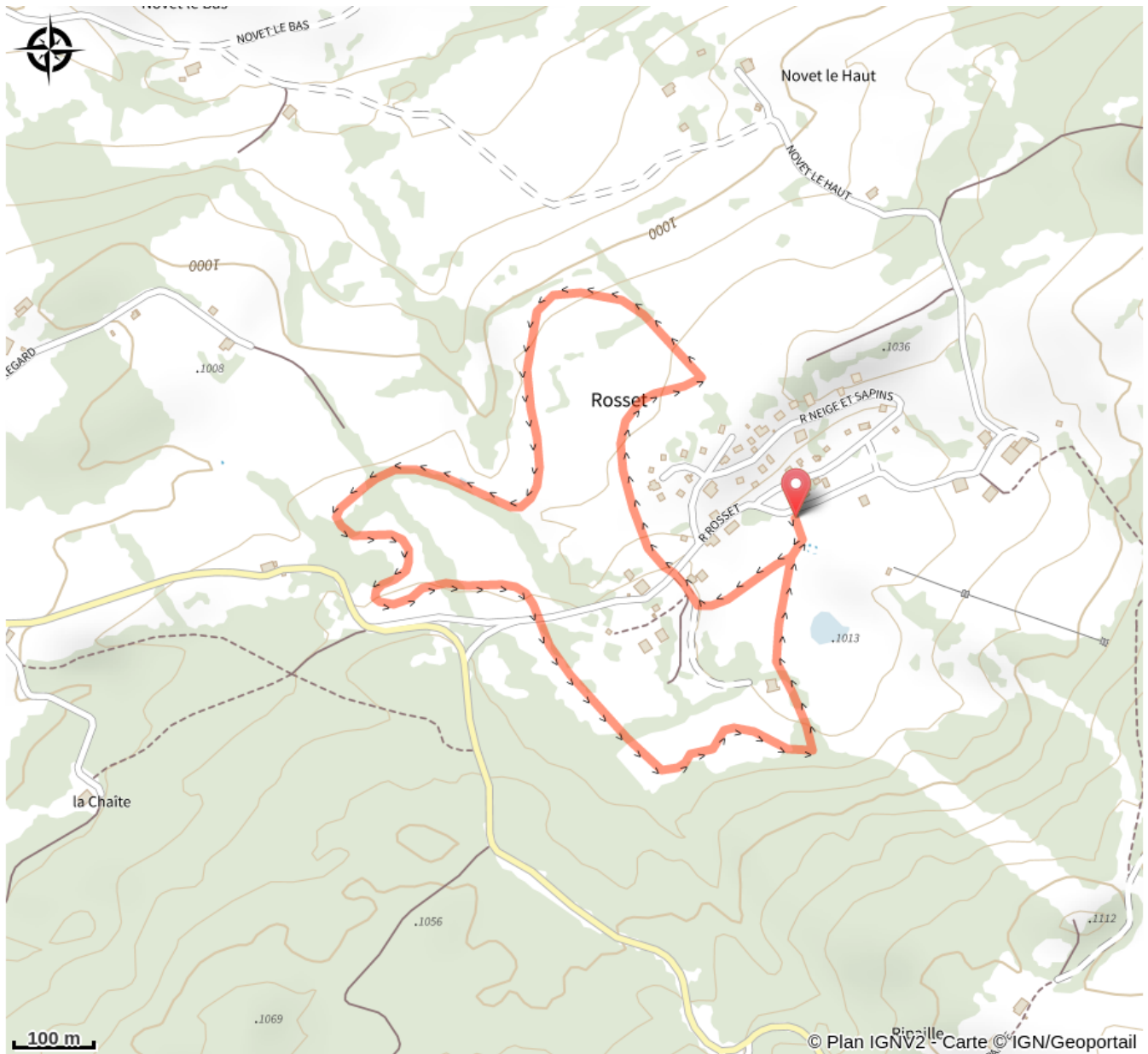
Profil altimétrique



Altitude min 1008 m Altitude max 1024 m

Boucle parfaite pour commencer à apprendre le ski de fond. accessible en famille

Sur votre chemin...



Toutes les infos pratiques



Les bonnes pratiques sur les pistes de ski



En skating, j'évite les traces de classique



Je respecte l'environnement



Pour accéder aux pistes je paye mon Pass



Marquée fermée le 01/05/2024 à 12h05



Lieux de renseignement

Office de Tourisme Arcade
Place Jean Jaurès, 39400 MOREZ
tourisme@haut-jura.com
Tel : 03 84 33 08 73
<https://www.haut-jura.com/fr/>



Source



Espace Nordique Jurassien

<http://www.espacenordiquejurassien.com>