
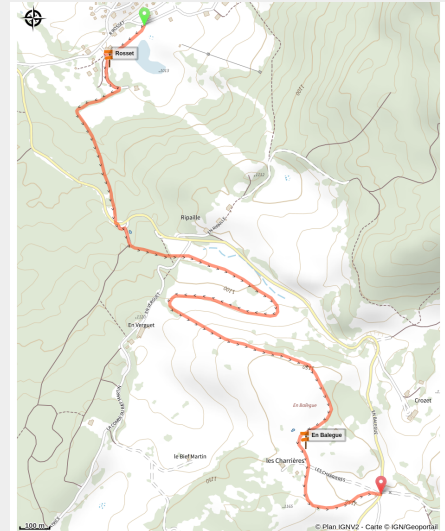


# Liaison vers le Poteau

Bellefontaine - Longchaumois - Morbier - Longchaumois (39400)



(©Benjamin\_Becker)



## Infos pratiques

Pratique : Ski de fond

Longueur : 3.5 km

Dénivelé positif : 154 m

Difficulté : Piste difficile

Type : Ouvert

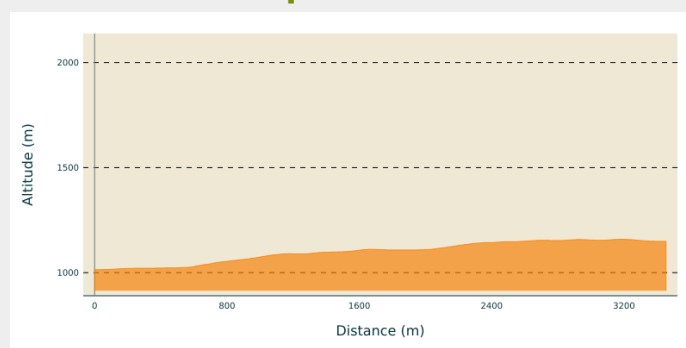
# Itinéraire

**Départ** : Le Rosset

**Arrivée** : Le Poteau

**Communes** : 1. Longchaumois (39400)

## Profil altimétrique



Altitude min 1014 m Altitude max 1159 m

Piste de ski qui vous permet de relier le site du Rosset au site du Poteau. Montée sur 2 km



# Toutes les infos pratiques



## Les bonnes pratiques sur les pistes de ski



En skating, j'évite les traces de classique



Je respecte l'environnement



Pour accéder aux pistes je paye mon Pass



Marquée ouverte le 20/03/2025 à 08h30



## Lieux de renseignement

**Office de Tourisme Arcade**  
Place Jean Jaurès, 39400 MOREZ  
tourisme@haut-jura.com  
Tel : 03 84 33 08 73  
<https://www.haut-jura.com/fr/>



## Source



Espace Nordique Jurassien

<http://www.espacenordiquejurassien.com>