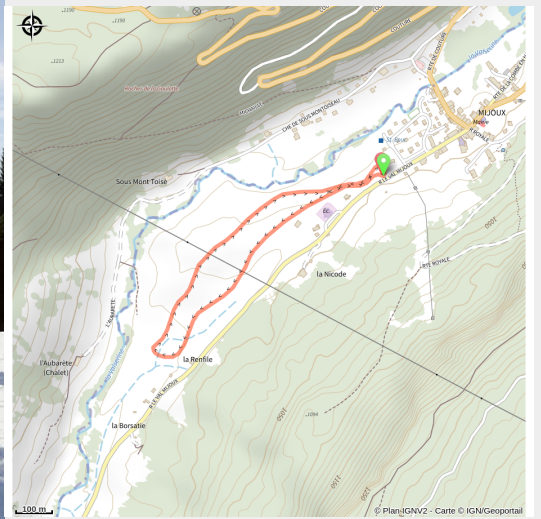


# La Nicode

Station des Monts Jura - Mijoux (01410)



(©Thomas\_Hytte)



## Infos pratiques

Pratique : Ski de fond

Longueur : 1.9 km

Dénivelé positif : 34 m

Difficulté : Piste facile

Type : Fermé

Thèmes : Famille

Piste verte, idéale pour les débutants en ski de fond!

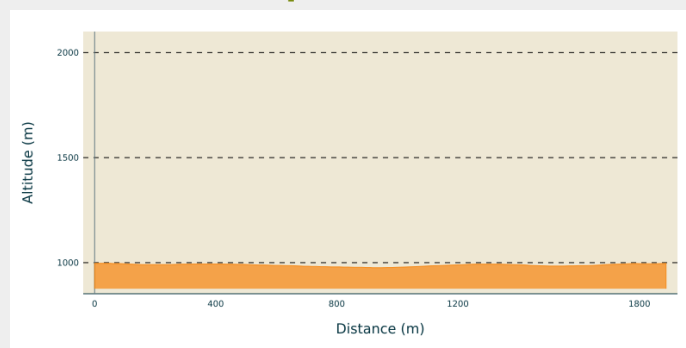
# Itinéraire

**Départ** : Départ des pistes La Valserine, Mijoux

**Arrivée** : Départ des pistes La Valserine, Mijoux

**Communes** : 1. Mijoux (01410)

## Profil altimétrique



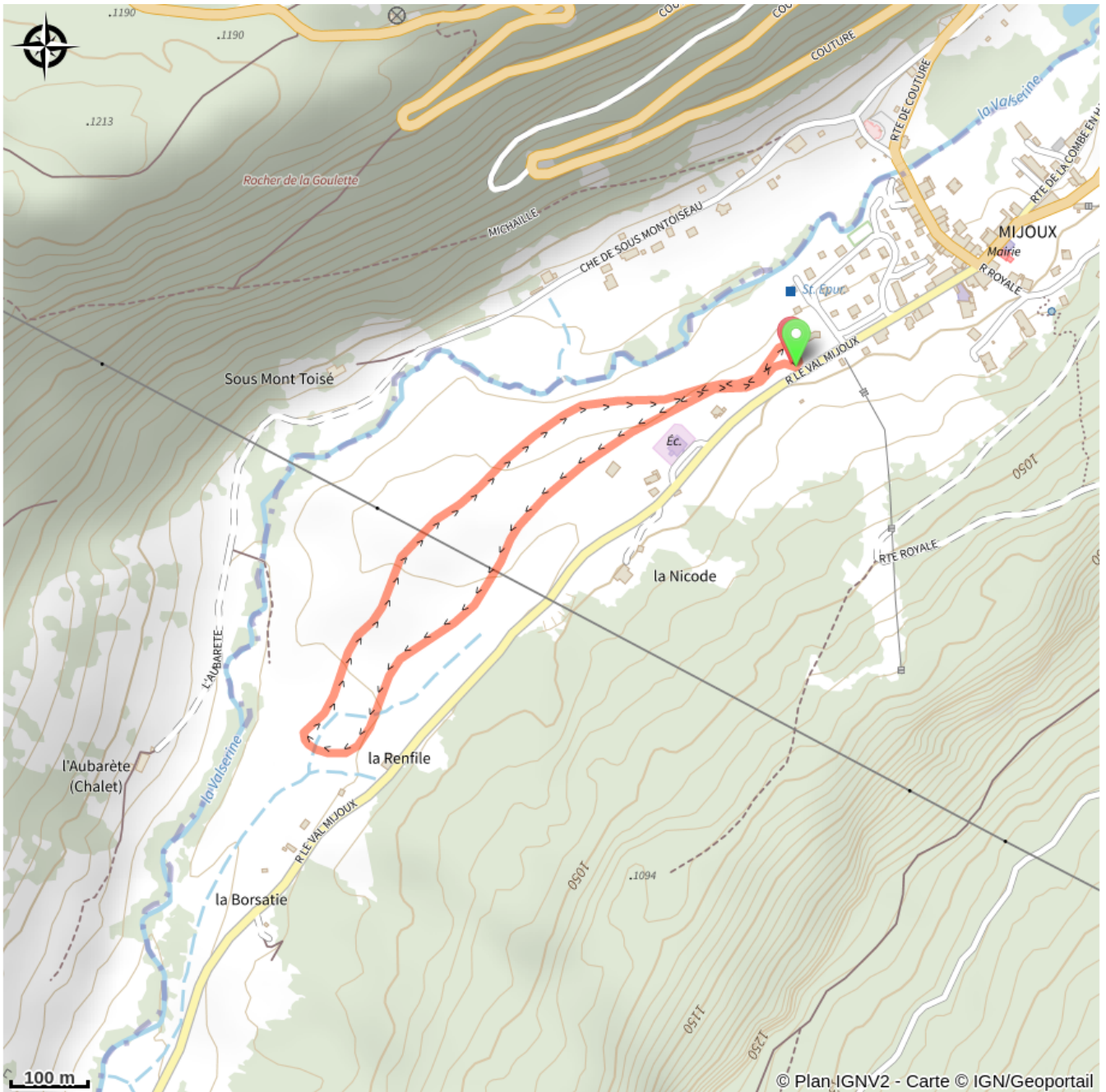
Altitude min 976 m Altitude max 997 m

La piste de la Nicode, située dans le village authentique de Mijoux est idéale pour débiter le ski de fond. Elle fait une boucle en passant en bordure de la Valserine.

Location de matériel et restauration sur place.



# Sur votre chemin...



# Toutes les infos pratiques



## Les bonnes pratiques sur les pistes de ski



En skating, j'évite les traces de classique



Je respecte l'environnement



Pour accéder aux pistes je paye mon Pass



Marquée fermée le 19/04/2024 à 14h15

## Lieux de renseignement

### Office de Tourisme du Pays de Gex & sa station Monts Jura

118 Rue des Terreaux, 01170 GEX

contact@paysdegex-tourisme.com

Tel : 04 50 28 09 16

<https://www.paysdegex-montsjura.com/>



## Source



Espace Nordique Jurassien

<http://www.espacenordiquejurassien.com>