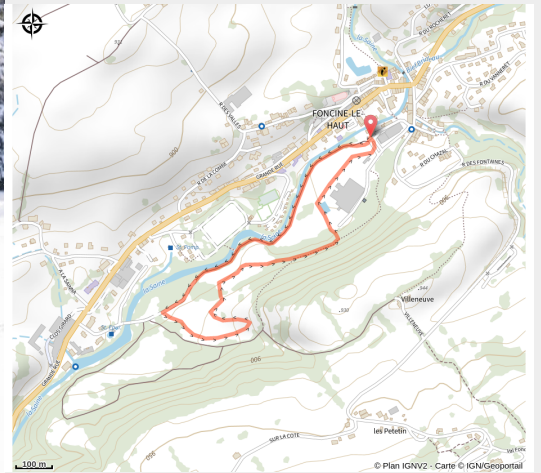


Les Isles

Haute Joux - Champagnole - Nozeroy - Jura - Fonceine-le-Haut
(39460)



(© Benjamin BECKER)



Infos pratiques

Pratique : Ski de fond

Longueur : 2.2 km

Dénivelé positif : 36 m

Difficulté : Piste facile

Type : Fermé

Thèmes : Au fil des villages,
Famille

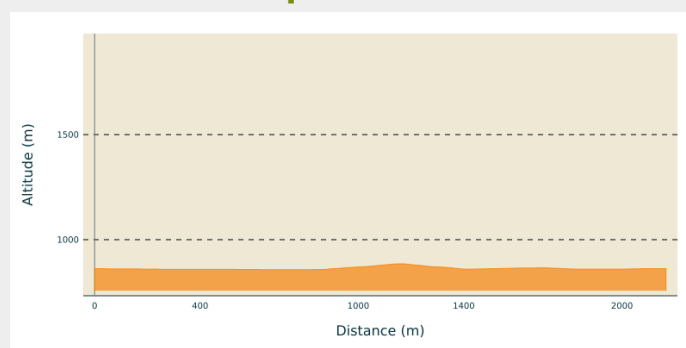
Itinéraire

Départ : Derrière la Mairie de Foncine le Haut (39460 FONCINE LE HAUT)

Arrivée : Derrière la Mairie de Foncine le Haut (39460 FONCINE LE HAUT)

Communes : 1. Foncine-le-Haut (39460)

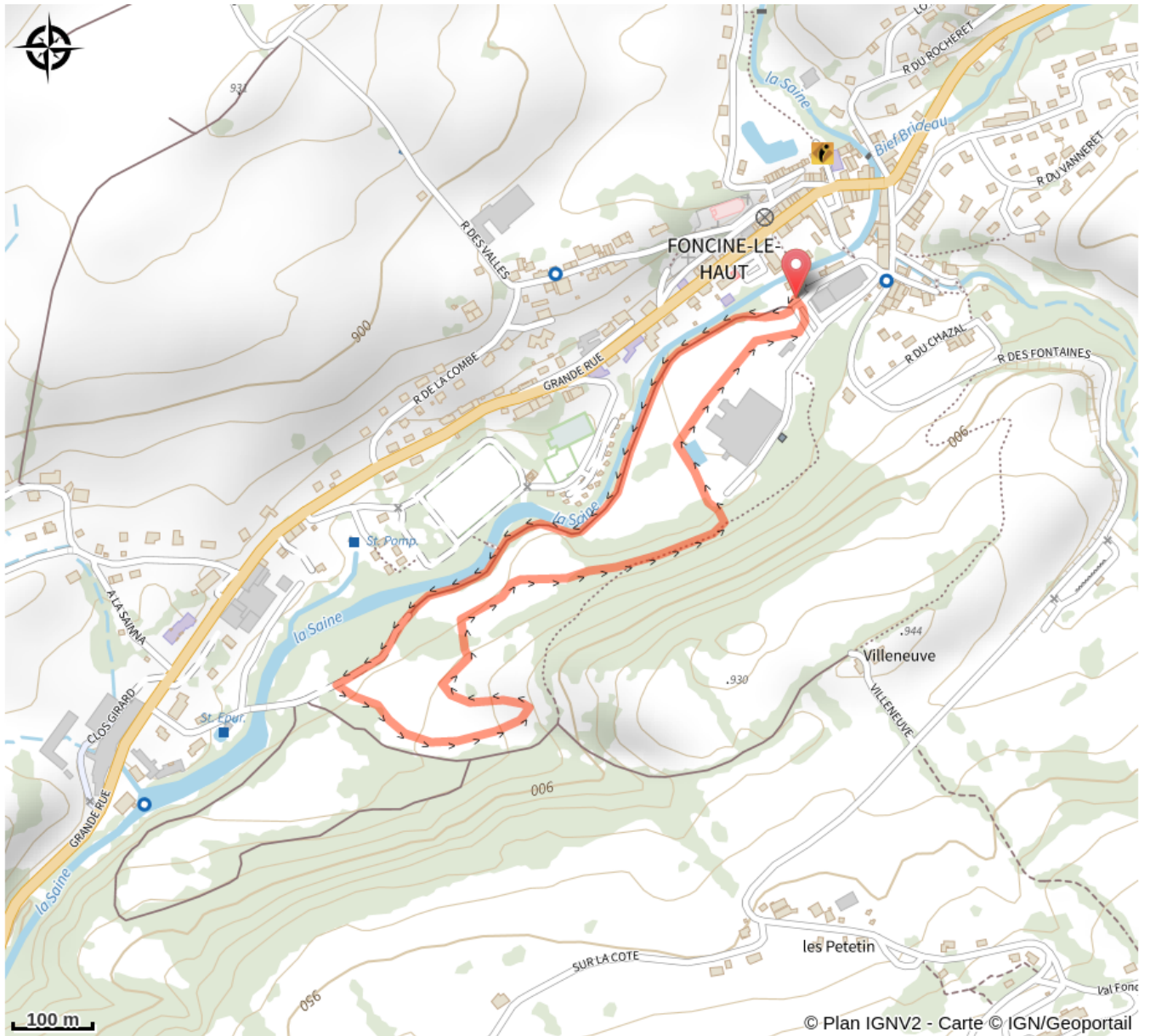
Profil altimétrique



Altitude min 857 m Altitude max 885 m

Piste très facile qui part du coeur du village de Foncine le Haut.

Sur votre chemin...



Toutes les infos pratiques



Les bonnes pratiques sur les pistes de ski



En skating, j'évite les traces de classique



Je respecte l'environnement



Pour accéder aux pistes je paye mon Pass



Marquée fermée le 26/04/2024 à 14h15



Lieux de renseignement

Maison du tourisme Champagnole Nozeroy Jura

73 Grande Rue, 39460 FONCINE LE HAUT

foncine@cnjtourisme.fr

Tel : 03 84 51 93 11

<http://www.cnjtourisme.fr>



Source



Espace Nordique Jurassien

<http://www.espacenordiquejurassien.com>