


Raquettes - La Grande Roche

Haute Joux - Champagnole - Nozeroy - Jura - Fonceine-le-Haut
(39460)



(©Philippe LEBUGLE)



Infos pratiques

Pratique : Raquettes

Longueur : 6.7 km

Dénivelé positif : 247 m

Difficulté : Piste difficile

Type : Fermé

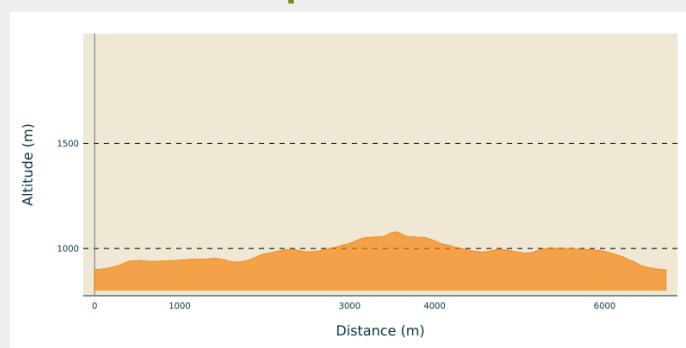
Itinéraire

Départ : Les Grandes Côtes / Télési
(39460 FONCINE LE HAUT)

Arrivée : Les Grandes Côtes / Télési
(39460 FONCINE LE HAUT)

Communes : 1. Foncine-le-Haut (39460)
2. Châtelblanc (25240)

Profil altimétrique

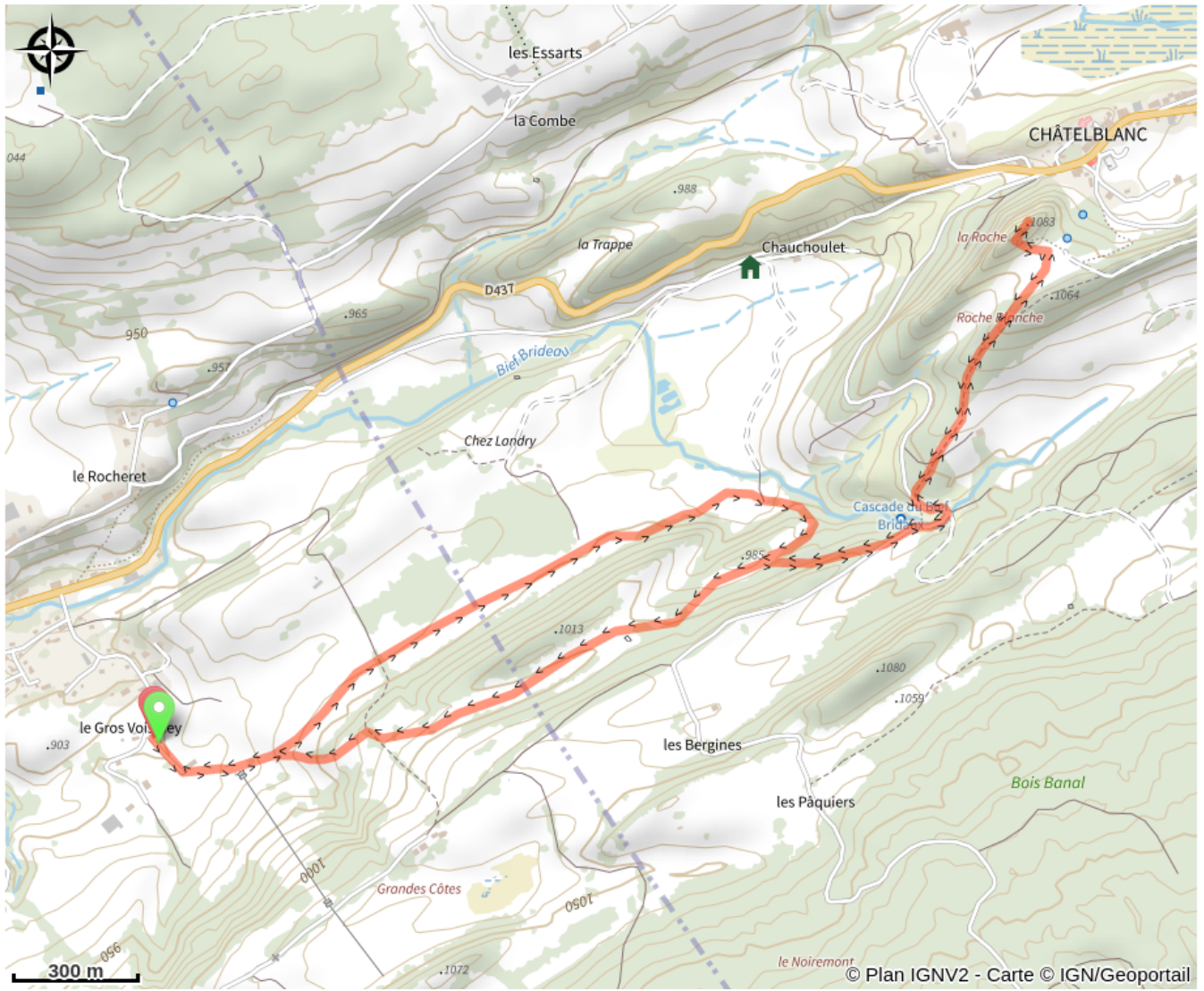


Altitude min 899 m Altitude max 1079 m

Grande boucle raquette difficile au départ du télési à Foncine le Haut.

Possibilité de partir depuis le village de Châtelblanc.

Sur votre chemin...



Toutes les infos pratiques



Les bonnes pratiques sur les pistes raquettes



Je reste sur la piste qui m'est dédiée



Les chiens sont interdits sur les pistes de ski. Ailleurs, ils doivent être tenus en laisse



Je respecte les propriétés privées



Marquée fermée le 02/05/2024 à 14h15

Liens de renseignement

Maison du tourisme Champagnole
Nozeroy Jura

73 Grande Rue, 39460 FONCINE LE HAUT

foncine@cnjtourisme.fr

Tel : 03 84 51 93 11

<http://www.cnjtourisme.fr>



Source



Espace Nordique Jurassien

<http://www.espacenordiquejurassien.com>