
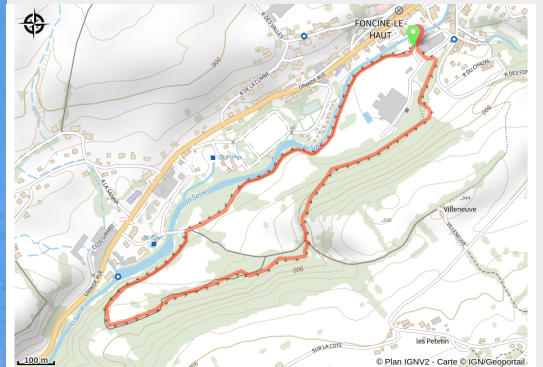


Raquettes - Pont du Thiémont

Haute Joux - Champagnole - Nozeroy - Jura - Foncine-le-Haut
(39460)



(J. CARROT)



Infos pratiques

Pratique : Raquettes

Longueur : 2.8 km

Dénivelé positif : 61 m

Difficulté : Piste facile

Type : Fermé

Thèmes : Au fil des villages

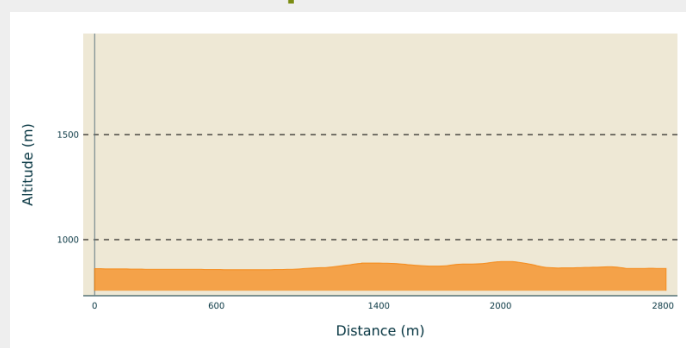
Itinéraire

Départ : Derrière la Mairie de Foncine le Haut (39460)

Arrivée : Derrière la Mairie de Foncine le Haut (39460)

Communes : 1. Foncine-le-Haut (39460)

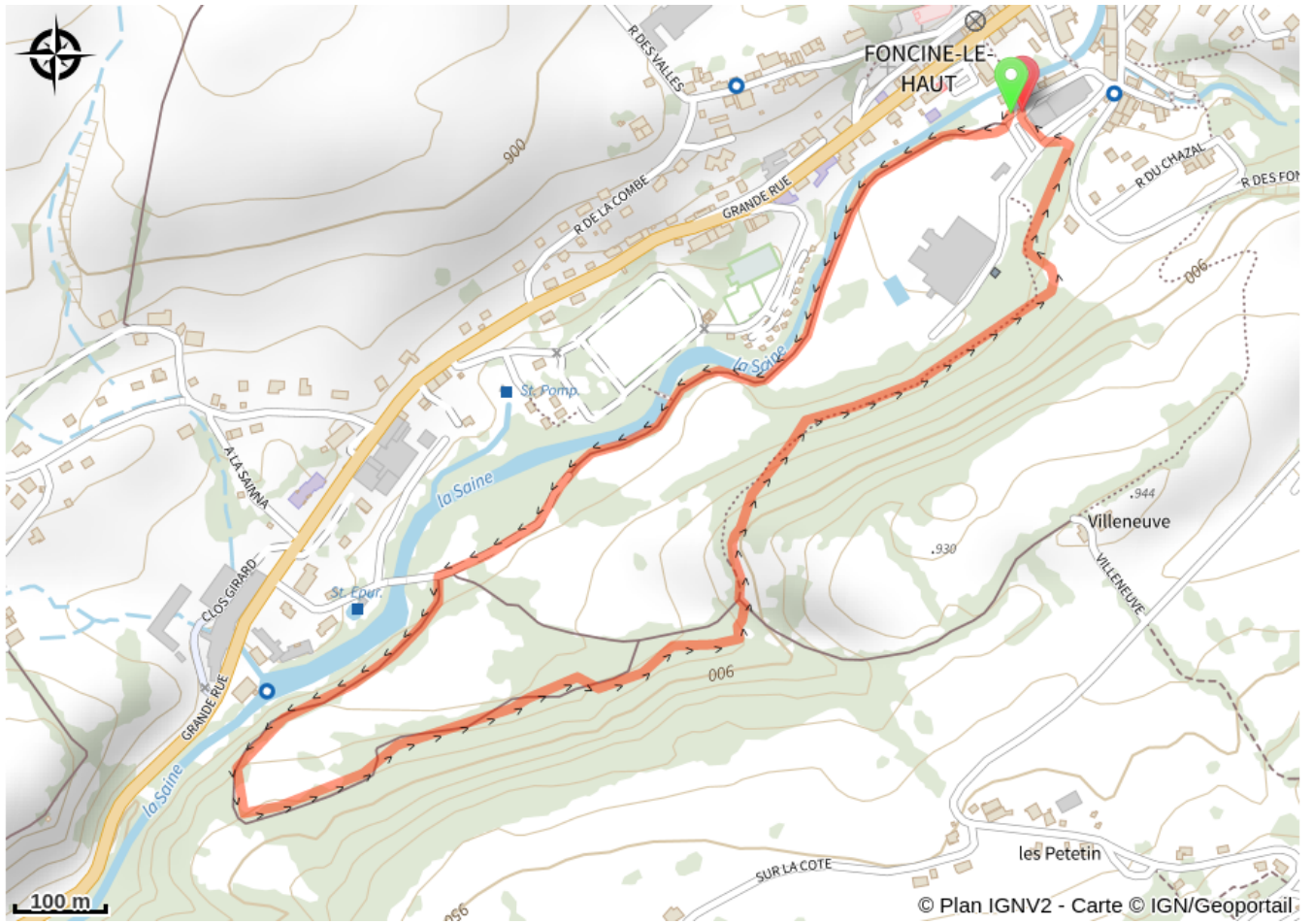
Profil altimétrique



Altitude min 857 m Altitude max 896 m

Boucle en raquette facile depuis le centre du village de Foncine le Haut.

Sur votre chemin...



Toutes les infos pratiques

i Les bonnes pratiques sur les pistes raquettes



Je reste sur la piste
qui m'est dédiée



Les chiens sont interdits
sur les pistes de ski.
Ailleurs, ils doivent être
tenus en laisse



Je respecte
les propriétés privées

✗ Marquée fermée le 23/04/2024 à 07h30

i Lieux de renseignement

**Maison du tourisme Champagnole
Nozeroy Jura**

73 Grande Rue, 39460 FONCINE LE HAUT

foncine@cnjtourisme.fr

Tel : 03 84 51 93 11

<http://www.cnjtourisme.fr>



Source



Espace Nordique Jurassien

<http://www.espacenordiquejurassien.com>