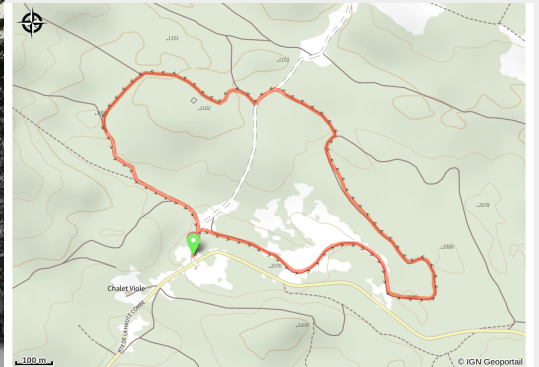


Le Petit Glacier

Bellefontaine - Longchaumois - Morbier - Morbier



(ENJ)



Infos pratiques

Pratique : Ski de fond

Longueur : 2.9 km

Dénivelé positif : 35 m

Difficulté : Piste facile

Type : Fermé

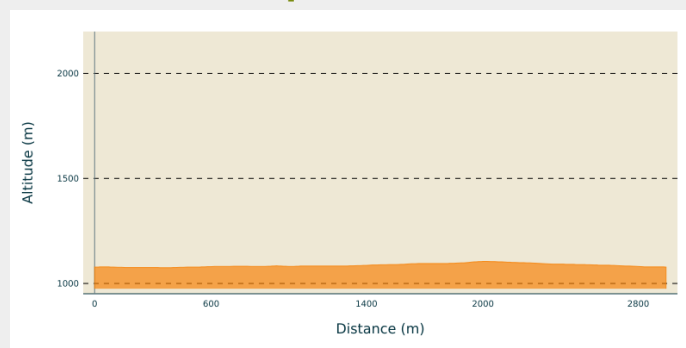
Thèmes : Famille

Itinéraire

Départ : Le Glacier (39400 MORBIER)

Communes : 1. Morbier

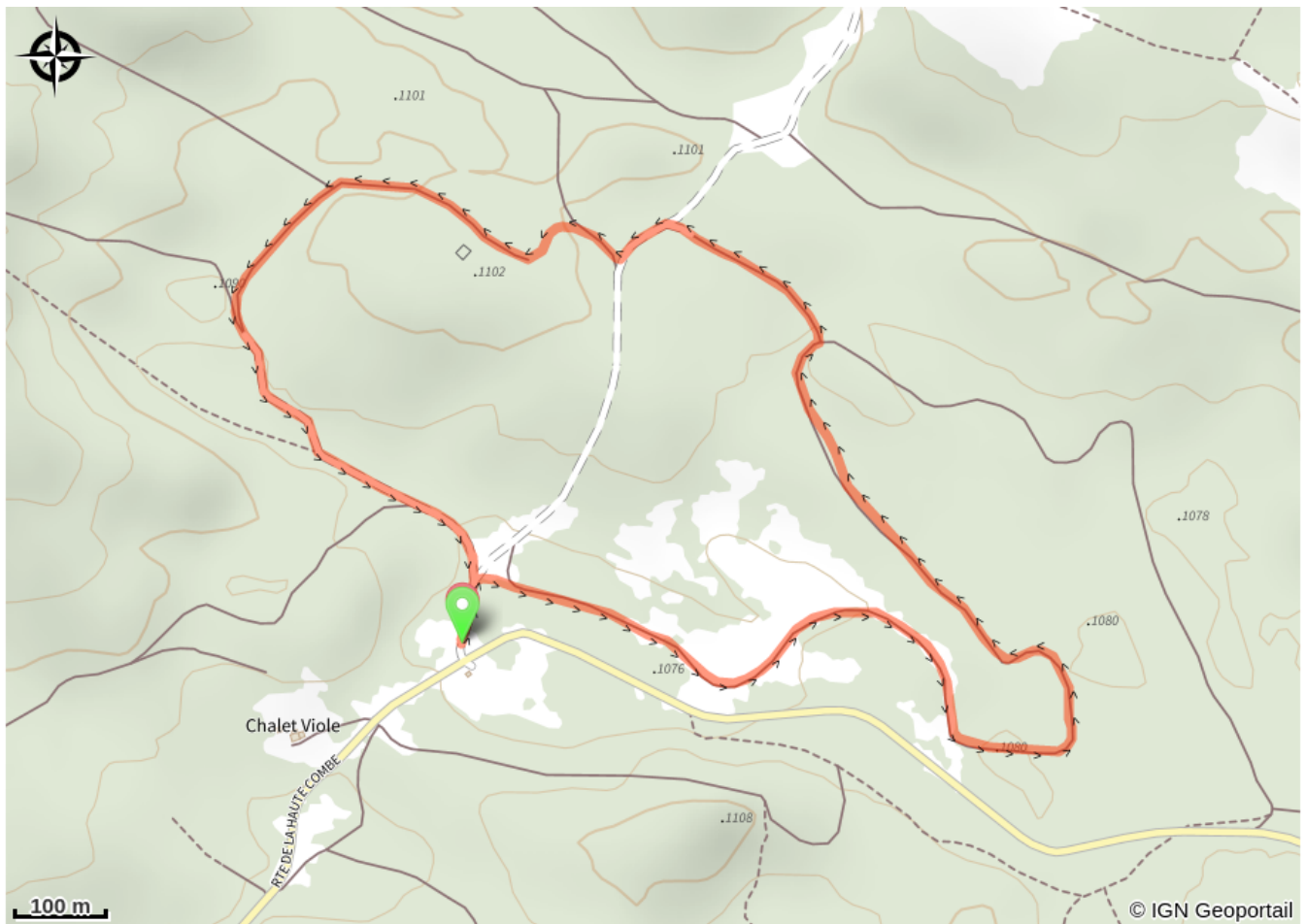
Profil altimétrique



Altitude min 1075 m Altitude max 1105 m

Piste facile depuis le départ du Glacier.

Sur votre chemin...



Toutes les infos pratiques

 **Marquée fermée le 29/11/2023 à 15h15**

Lieux de renseignement

Office de Tourisme Arcade

Place Jean Jaurès, 39400 MOREZ

tourisme@haut-jura.com

Tel : 03 84 33 08 73

<https://www.haut-jura.com/fr/>



Source



Espace Nordique Jurassien

<http://www.espacenordiquejurassien.com>