
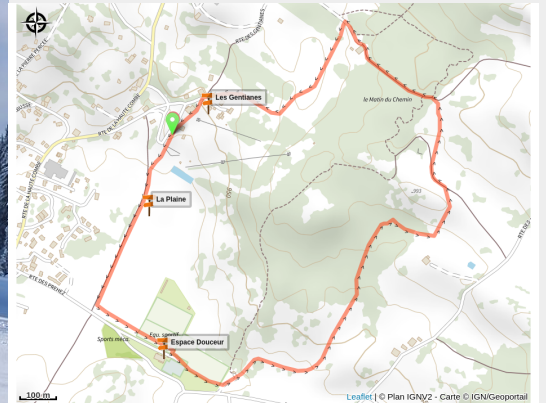


Le Matin du Chemin

Grandvaux



(Jack CARROT)



Infos pratiques

Pratique : Ski de fond

Longueur : 3.5 km

Dénivelé positif : 81 m

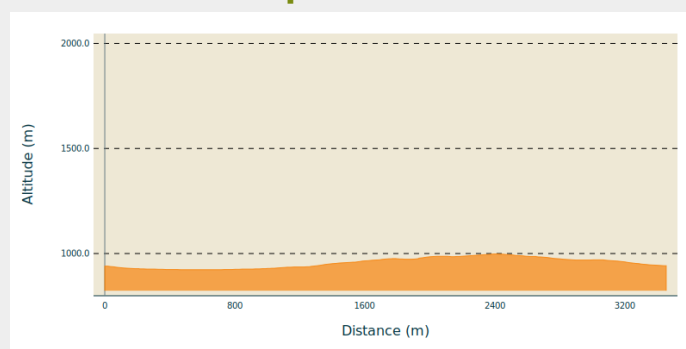
Difficulté : Piste moyenne

Type : Fermé

Itinéraire

Départ : Les Marais (39400 MORBIER)
Arrivée : Les Marais (39400 MORBIER)
Communes : 1. Morbier (39400)

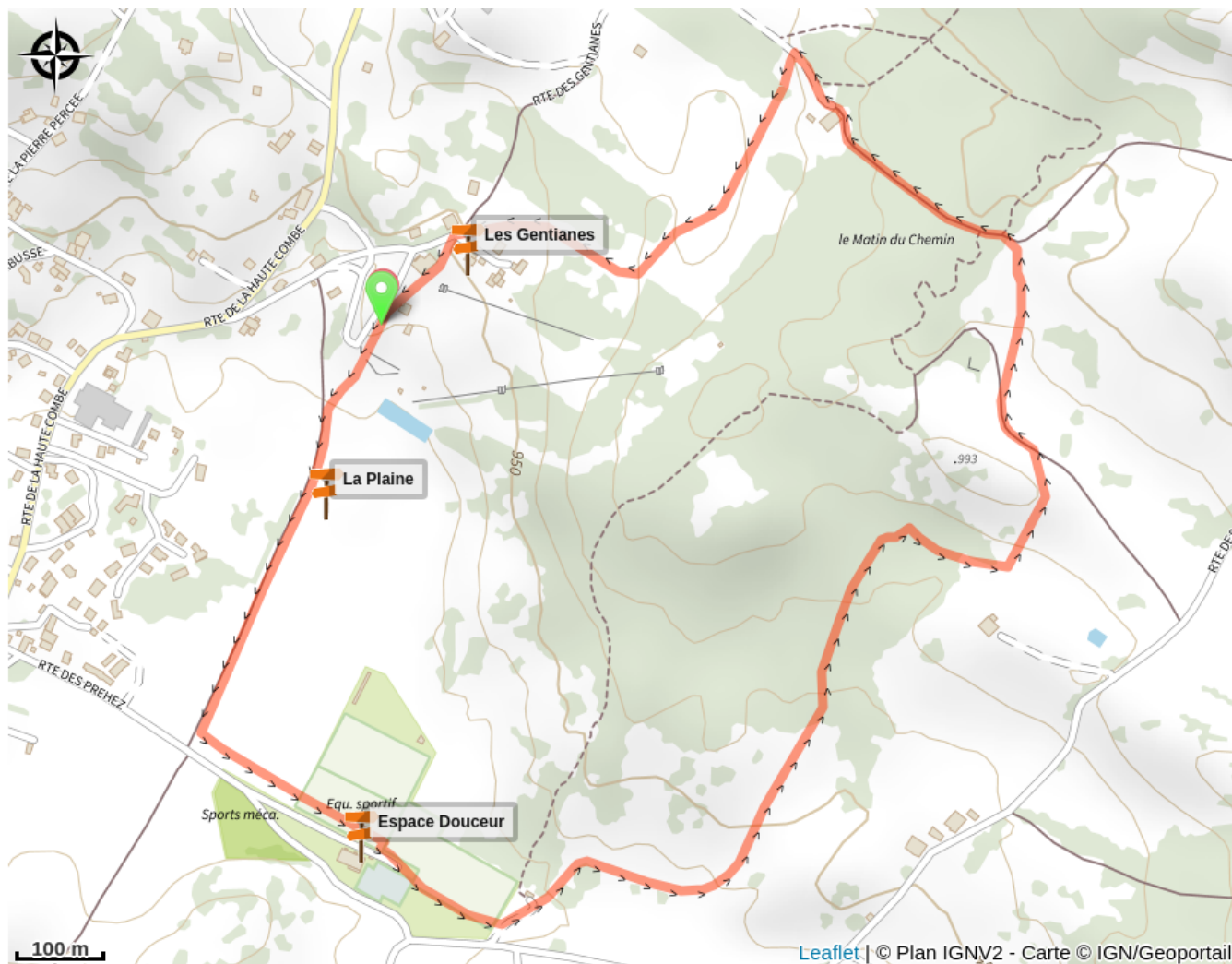
Profil altimétrique



Altitude min 923 m Altitude max 998 m

Piste de difficulté moyenne, qui va en direction de la Haute Combe.

Sur votre chemin...



Toutes les infos pratiques

i Les bonnes pratiques sur les pistes de ski



✗ Marquée fermée le 17/05/2026 à 11h03

i Lieux de renseignement

Office de Tourisme Gorges de la Bienne

Place Jean Jaurès, 39400 MOREZ

tourisme@haut-jura.com

Tel : 03 84 33 08 73

<https://www.haut-jura.com/fr/>



Source



Espace Nordique Jurassien

<http://www.espacenordiquejurassien.com>