
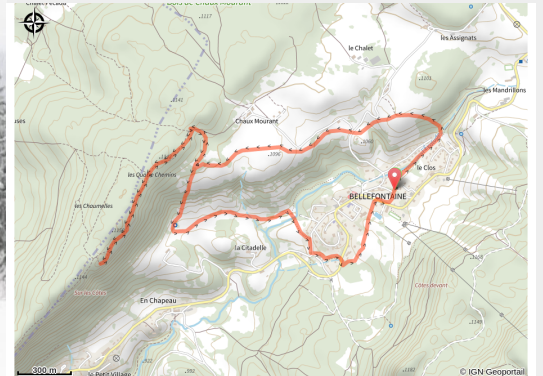


# Roche Devant

Bellefontaine - Longchaumois - Morbier - Bellefontaine



(Laurent Cheviet)



## Infos pratiques

Pratique : Raquettes

Longueur : 6.9 km

Dénivelé positif : 215 m

Difficulté : Piste difficile

Type : Ouvert

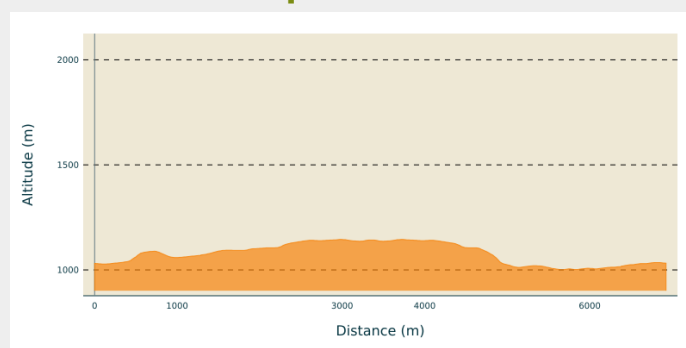
Thèmes : Panoramique

# Itinéraire

**Départ** : Centre du village (39400 BELLEFONTAINE)

**Communes** : 1. Bellefontaine

## Profil altimétrique

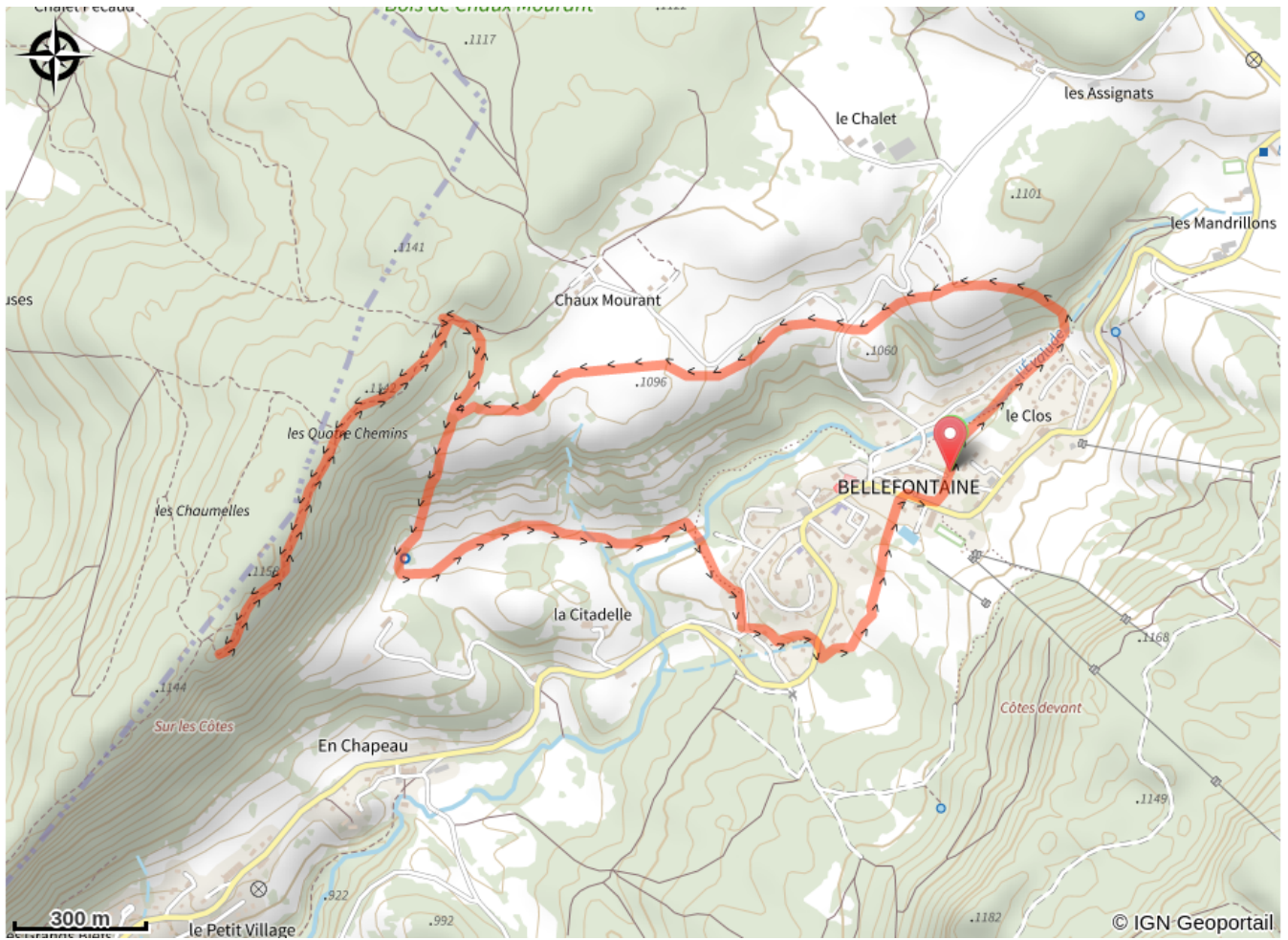


Altitude min 1001 m Altitude max 1145 m

La balade de la Roche Devant permet de rejoindre le belvédère du même nom, qui surplombe le village de Bellefontaine.

Depuis le belvédère, on peut rejoindre les pistes raquettes du secteur de Morbier.

# Sur votre chemin...



# Toutes les infos pratiques



**Marquée ouverte le 27/01/2023 à 10h03**

## **i** Lieux de renseignement

### **Office de Tourisme Arcade**

Place Jean Jaurès, 39400 MOREZ

tourisme@haut-jura.com

Tel : 03 84 33 08 73

<https://www.haut-jura.com/fr/>



## Source



Espace Nordique Jurassien

<http://www.espacenordiquejurassien.com>