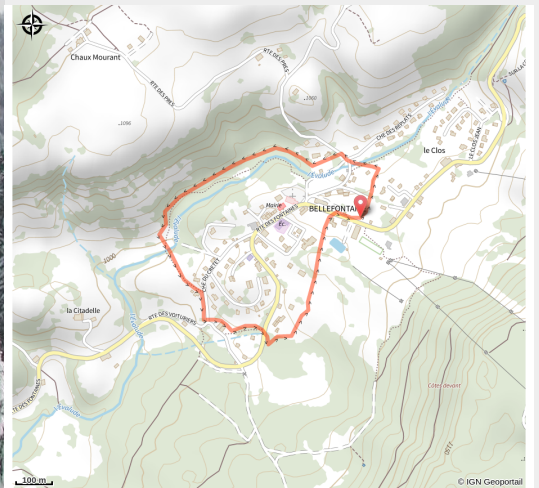


Tour du village

Bellefontaine - Longchaumois - Morbier - Bellefontaine



(Nicolas Fournier)



Infos pratiques

Pratique : Raquettes

Longueur : 2.0 km

Dénivelé positif : 39 m

Difficulté : Piste facile

Type : Ouvert

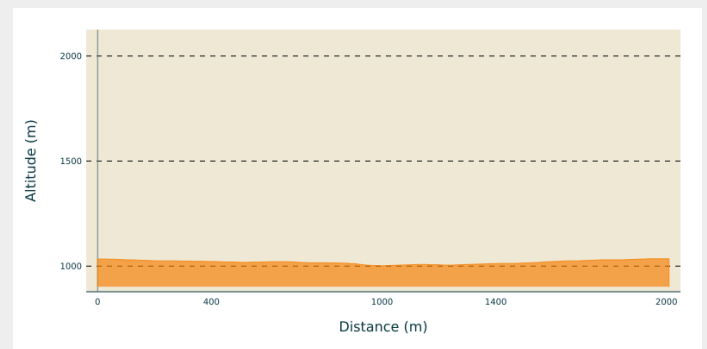
Thèmes : Au fil des villages

Itinéraire

Départ : Centre du village (39400 BELLEFONTAINE)

Communes : 1. Bellefontaine

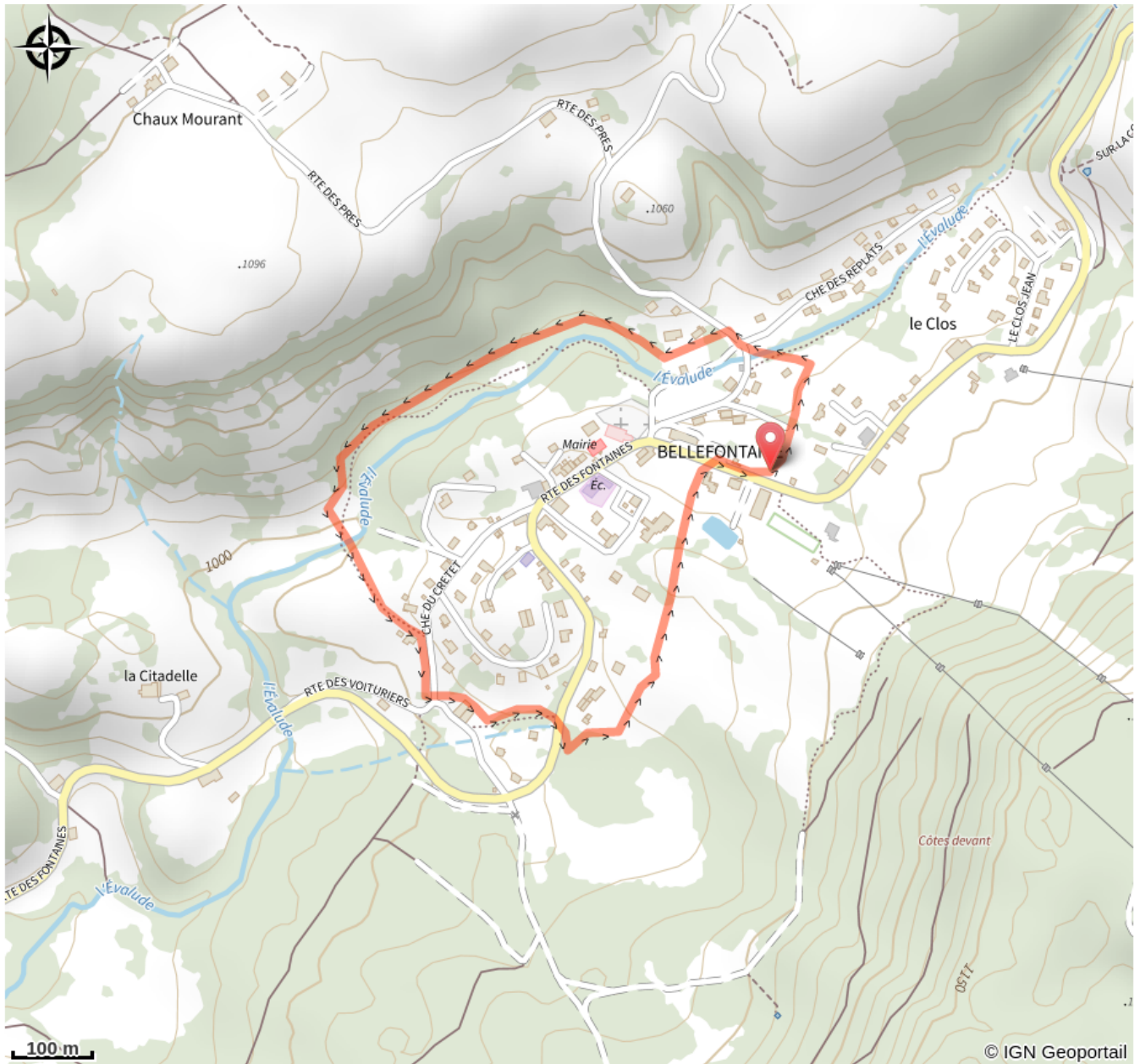
Profil altimétrique



Altitude min 1002 m Altitude max 1035 m

Boucle très facile qui permet de faire le tour du village.

Sur votre chemin...



Toutes les infos pratiques



Marquée ouverte le 27/01/2023 à 10h03

i Lieux de renseignement

Office de Tourisme Arcade

Place Jean Jaurès, 39400 MOREZ

tourisme@haut-jura.com

Tel : 03 84 33 08 73

<https://www.haut-jura.com/fr/>



Source



Espace Nordique Jurassien

<http://www.espacenordiquejurassien.com>