
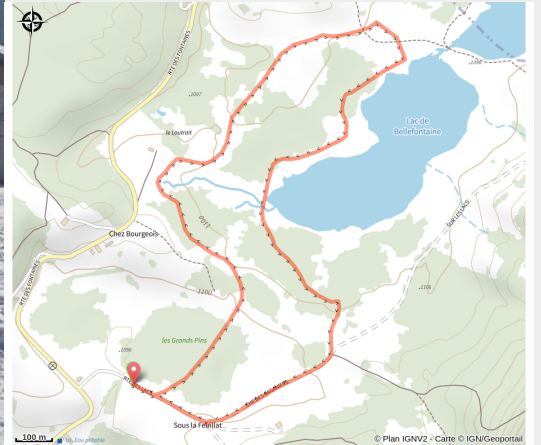


# La Petite Tourbière

Bellefontaine - Longchaumois - Morbier - Bellefontaine (39400)



(ENJ)



*En bord de lac*

## Infos pratiques

Pratique : Ski de fond

Longueur : 3.8 km

Dénivelé positif : 31 m

Difficulté : Piste facile

Type : Fermé

Thèmes : Grand Paysage

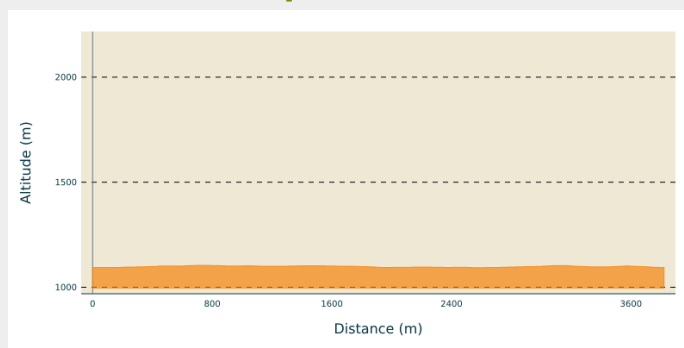
# Itinéraire

**Départ** : Départ des Lacs / D18 (39400 BELLEFONTAINE)

**Arrivée** : Départ des Lacs / D18 (39400 BELLEFONTAINE)

**Communes** : 1. Bellefontaine (39400)

## Profil altimétrique



Altitude min 1093 m Altitude max 1104 m

Jolie piste facile au départ de Bellefontaine.

La piste longe le lac de Bellefontaine, pour arriver près du Lac des Mortes.

Possibilité d'allonger le parcours en continuant sur la piste "Les Tourbières". Il est aussi possible de la raccourcir grâce aux retours possibles.

# Sur votre chemin...



# Toutes les infos pratiques

## **i** Les bonnes pratiques sur les pistes de ski



**✘** Marquée fermée le 03/05/2024 à 07h30

## **i** Lieux de renseignement

**Office de Tourisme Arcade**  
Place Jean Jaurès, 39400 MOREZ  
tourisme@haut-jura.com  
Tel : 03 84 33 08 73  
<https://www.haut-jura.com/fr/>



## Source



Espace Nordique Jurassien

<http://www.espacenordiquejurassien.com>