Le Pas de la Vie

Bellefontaine - Longchaumois - Morbier - Bellefontaine (39400)

(Benjamin Becker)

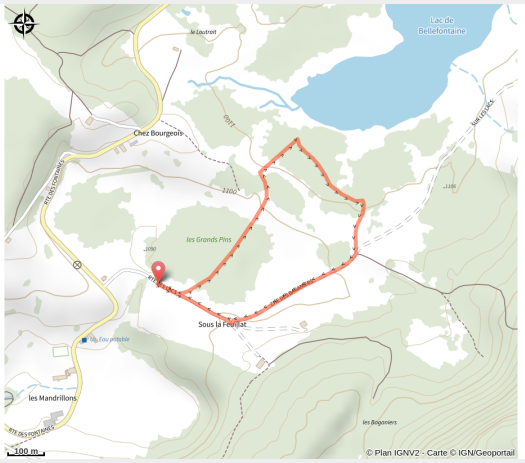

Infos pratiques

Pratique : Ski de fond

Longueur : 1.8 km

Dénivelé positif : 20 m

Difficulté : Piste facile

Type : Fermé

Thèmes : Famille

Itinéraire

Départ : Départ des Lacs / D18 (39400 BELLEFONTAINE)
Arrivée : Départ des Lacs / D18 (39400 BELLEFONTAINE)
Communes : 1. Bellefontaine (39400)

Profil altimétrique

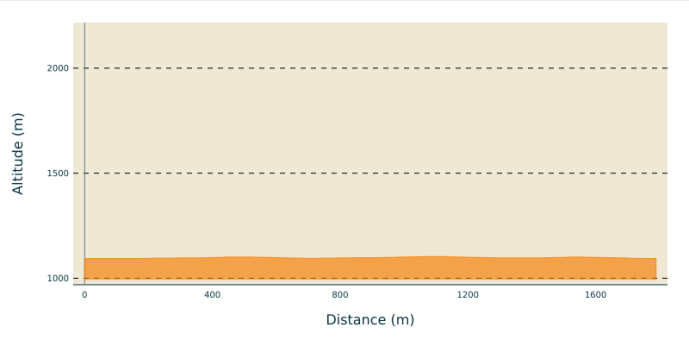

Altitude min 1093 m Altitude max 1103 m

Piste verte très facile, sans difficulté.

Sur votre chemin…

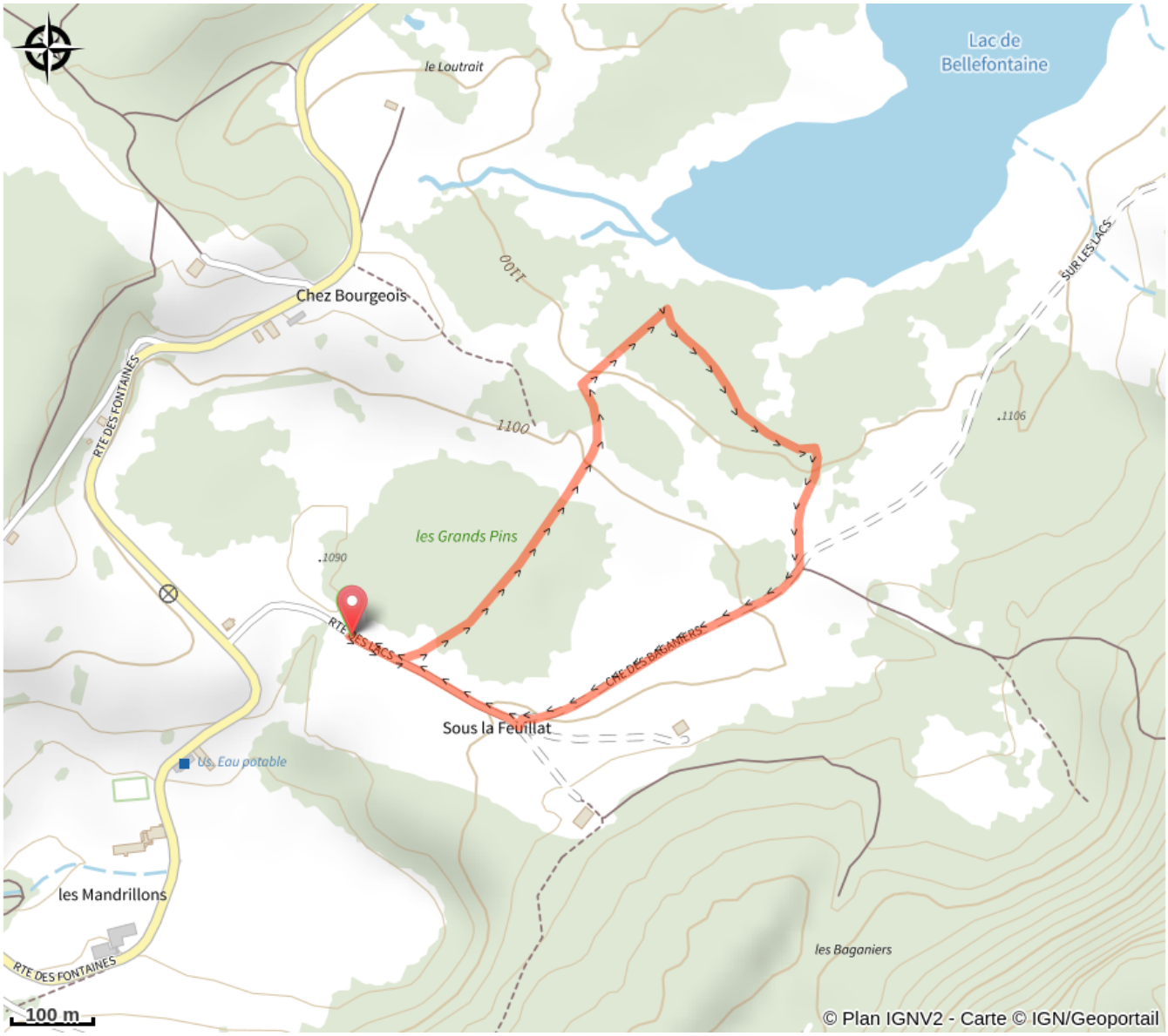

Toutes les infos pratiques

Les bonnes pratiques sur les pistes de ski

Marquée fermée le 27/04/2024 à 14h15

Lieux de renseignement

Office de Tourisme Arcade
Place Jean Jaurès, 39400 MOREZ

tourisme@haut-jura.com
Tel : 03 84 33 08 73
https://www.haut-jura.com/fr/

Source

Espace Nordique Jurassien

http://www.espacenordiquejurassien.com