



Piste des Tourbières

Bellefontaine - Longchaumois - Morbier - Bellefontaine



(Lucie Vincent)



Infos pratiques

Pratique : Ski de fond

Longueur : 6.0 km

Dénivelé positif : 55 m

Difficulté : Piste facile

Type : Partiellement ouvert

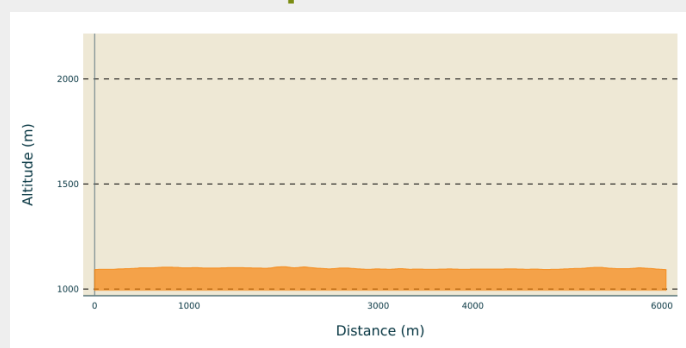
Thèmes : Grand Paysage

Itinéraire

Départ : Départ des Lacs / D18 (39400 BELLEFONTAINE)

Communes : 1. Bellefontaine
2. Chapelle-des-Bois

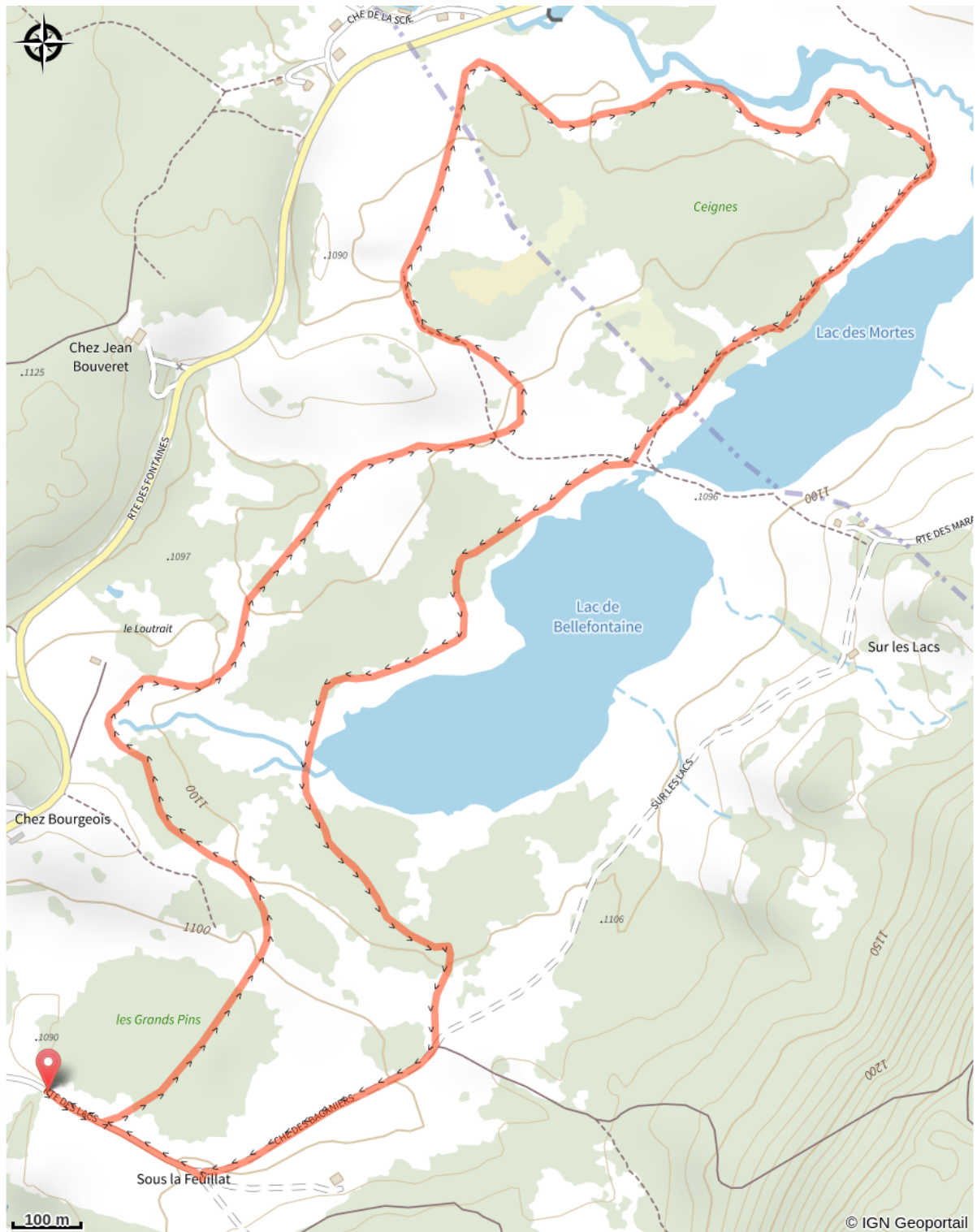
Profil altimétrique



Altitude min 1092 m Altitude max 1106 m

Piste verte qui sillonne le long des lacs de Bellefontaine et des Mortes.
Piste sans dénivelé majeur assez facile mais un peu longue.

Sur votre chemin...



Toutes les infos pratiques



Marquée partiellement ouverte le 27/01/2023 à 10h03

i Lieux de renseignement

Office de Tourisme Arcade

Place Jean Jaurès, 39400 MOREZ

tourisme@haut-jura.com

Tel : 03 84 33 08 73

<https://www.haut-jura.com/fr/>



Source



Espace Nordique Jurassien

<http://www.espacenordiquejurassien.com>