


Piste de La Feuilat

Bellefontaine - Longchaumois - Morbier - Bellefontaine



(Benjamin Becker)



Infos pratiques

Pratique : Ski de fond

Longueur : 2.8 km

Dénivelé positif : 47 m

Difficulté : Piste moyenne

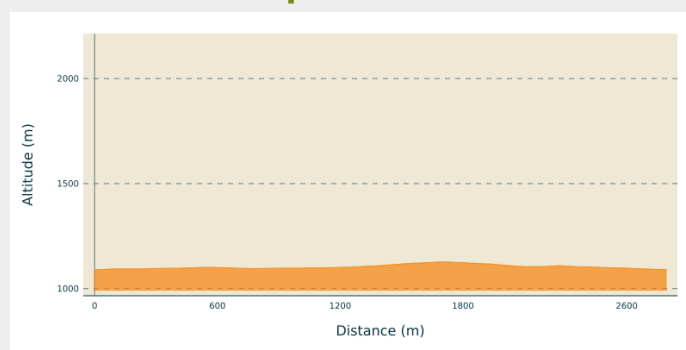
Type : Fermé

Itinéraire

Départ : Départ des Lacs / D18 (39400 BELLEFONTAINE)

Communes : 1. Bellefontaine

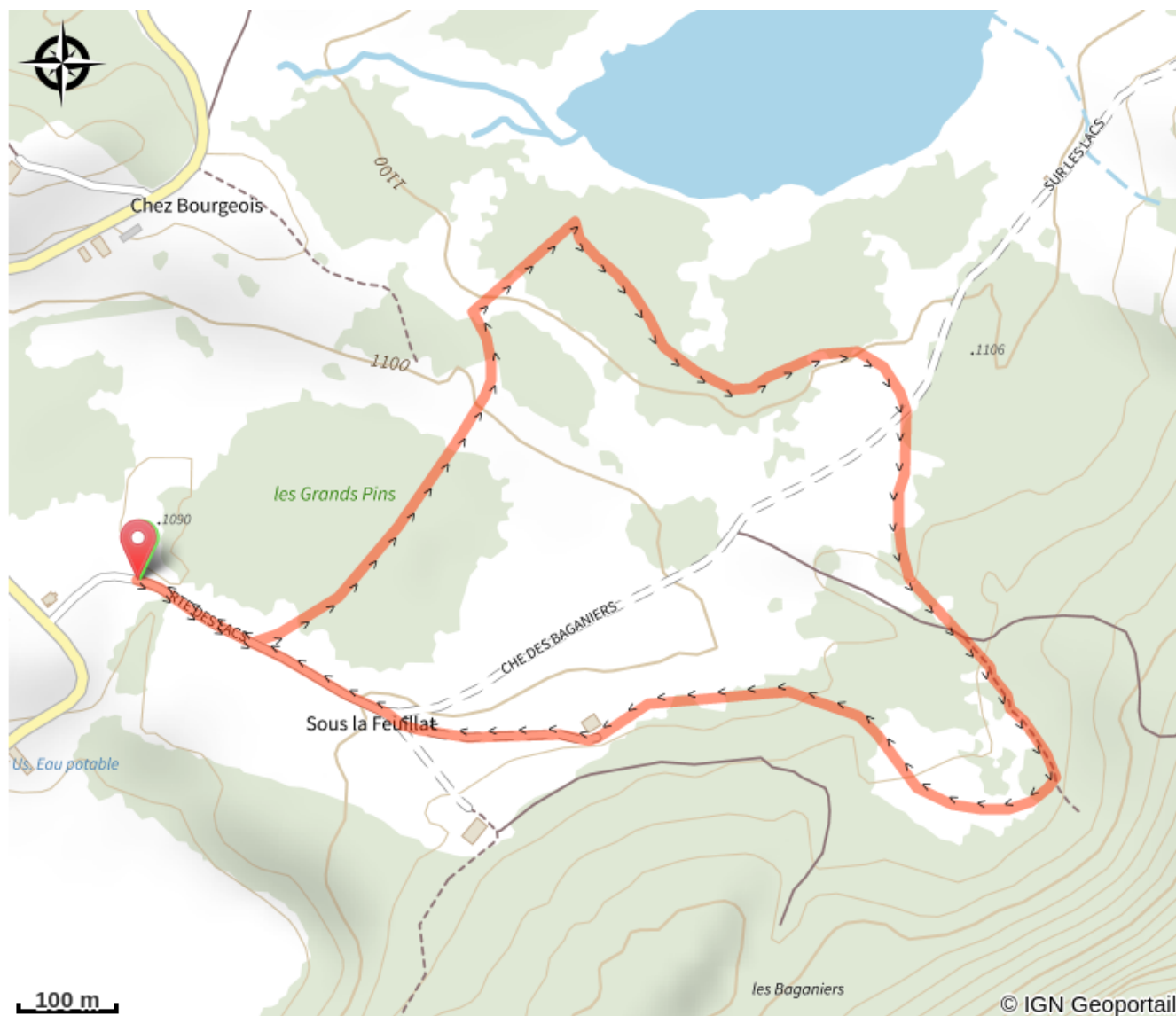
Profil altimétrique



Altitude min 1090 m Altitude max 1127 m

Piste bleue facile au départ des Lacs.

Sur votre chemin...



Toutes les infos pratiques



Marquée fermée le 29/09/2022 à 14h15

Zones de sensibilité environnementale

Le long de votre itinéraire, vous allez traverser des zones de sensibilité liées à la présence d'une espèce ou d'un milieu particulier. Dans ces zones, un comportement adapté permet de contribuer à leur préservation. Pour plus d'informations détaillées, des fiches spécifiques sont accessibles pour chaque zone.

Arrêté préfectoral de protection des biotopes des Forêts d'altitude du Haut-Jura

Période de sensibilité : Janvier, Février, Mars, Avril, Mai, Juin, Décembre

Contact :

Parc naturel régional du Haut-Jura
29 Le Village
39310 Lajoux
03 84 34 12 30
www.parc-haut-jura.fr/

Ces zonages réglementaires sont mis en place pour garantir le maintien de ces forêts représentant l'habitat de nombreuses espèces protégées du massif : Grand Tétrás, Gélinothe des bois, Petites chouettes de Montagne, Lynx d'Europe etc...

La réglementation concerne principalement la période du **15 décembre au 30 juin** et organise / limite la fréquentation / les activités au sein de ces forêts.

Respecter cette réglementation c'est participer à la protection de ces formidables forêts, et peut être la chance d'observer l'une de ces espèces emblématiques.



Lieux de renseignement

Office de Tourisme Arcade
Place Jean Jaurès, 39400 MOREZ
tourisme@haut-jura.com
Tel : 03 84 33 08 73
<https://www.haut-jura.com/fr/>



Source



Espace Nordique Jurassien

<http://www.espacenordiquejurassien.com>