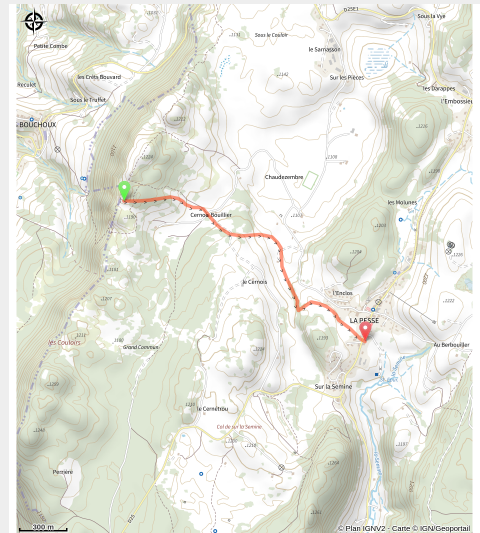


# Liaison La Pesse - Les bouchoux

Hautes Combes - La Pesse (39370)



(© Laurent\_Cheviet)



## Infos pratiques

Pratique : Raquettes

Longueur : 2.2 km

Dénivelé positif : 65 m

Difficulté : Piste facile

Type : Fermé

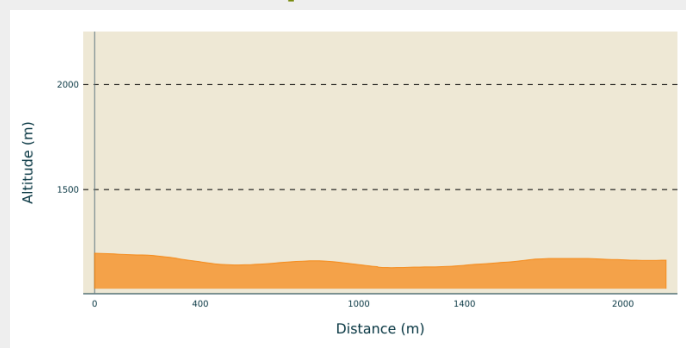
# Itinéraire

**Départ** : Les Bouchoux (itinéraire La Croix des Couloirs) 39370

**Arrivée** : La Pesse (39370)

**Communes** : 1. La Pesse (39370)

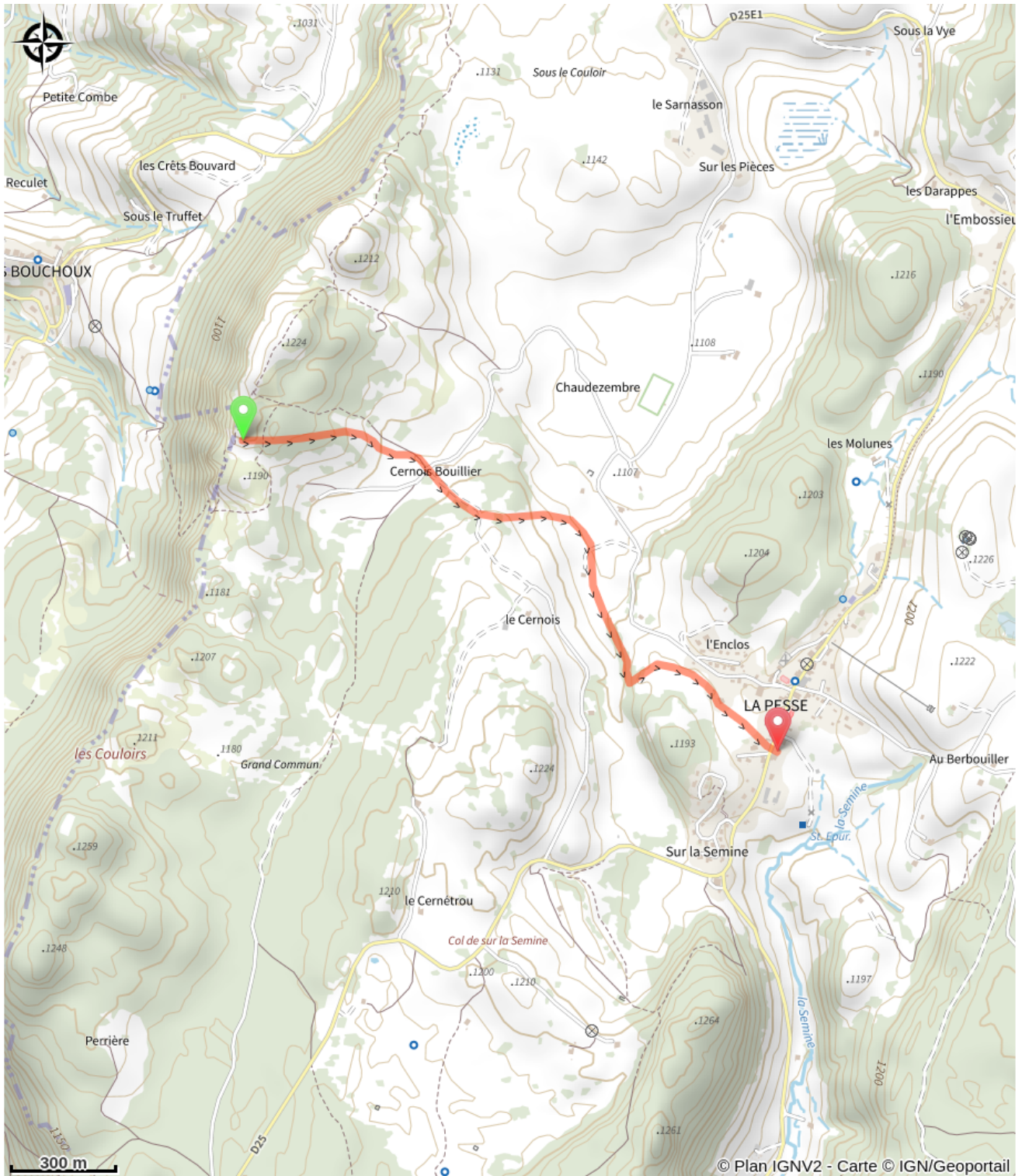
## Profil altimétrique



Altitude min 1128 m Altitude max 1197 m

Liaison accessible sur le Circuit Croix des couloirs qui avous amènera jusqu'au village de La Pesse.

# Sur votre chemin...



# Toutes les infos pratiques



## Les bonnes pratiques sur les pistes raquettes



Je reste sur la piste  
qui m'est dédiée



Les chiens sont interdits  
sur les pistes de ski.  
Ailleurs, ils doivent être  
tenus en laisse



Je respecte  
les propriétés privées

## Liens de renseignement

### Office de Tourisme Haut Jura Saint Claude

1 avenue de Belfort, 39200 SAINT-CLAUDE

[contact.ot@hautjurasaintclaud.fr](mailto:contact.ot@hautjurasaintclaud.fr)

Tel : 03 84 45 34 24

<https://www.saint-claude-haut-jura.com>



## Source



Espace Nordique Jurassien

<http://www.espacenordiquejurassien.com>