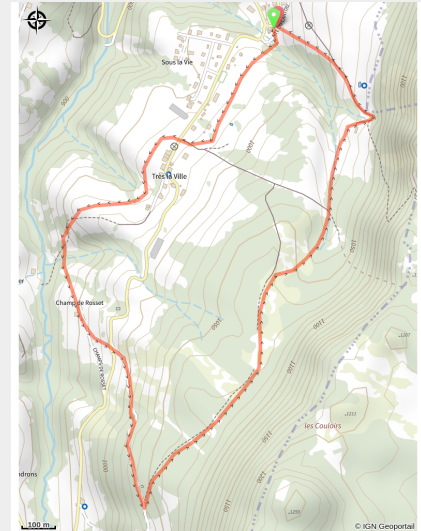


# Circuit Très la Ville

Hautes Combes



(© Laurent\_Cheviet)



## Infos pratiques

---

Pratique : Raquettes

---

Longueur : 4.1 km

---

Dénivelé positif : 190 m

---

Difficulté : Piste moyenne

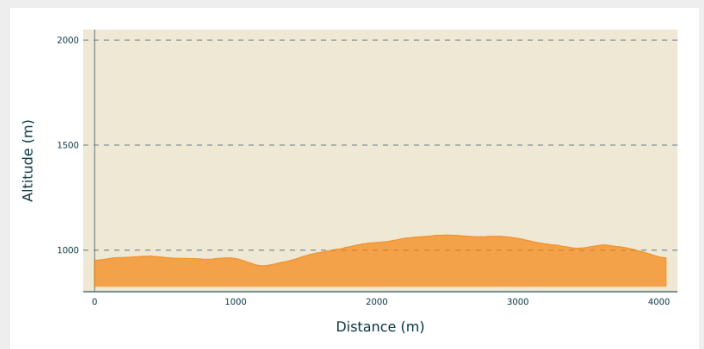
---

Type : Fermé

# Itinéraire

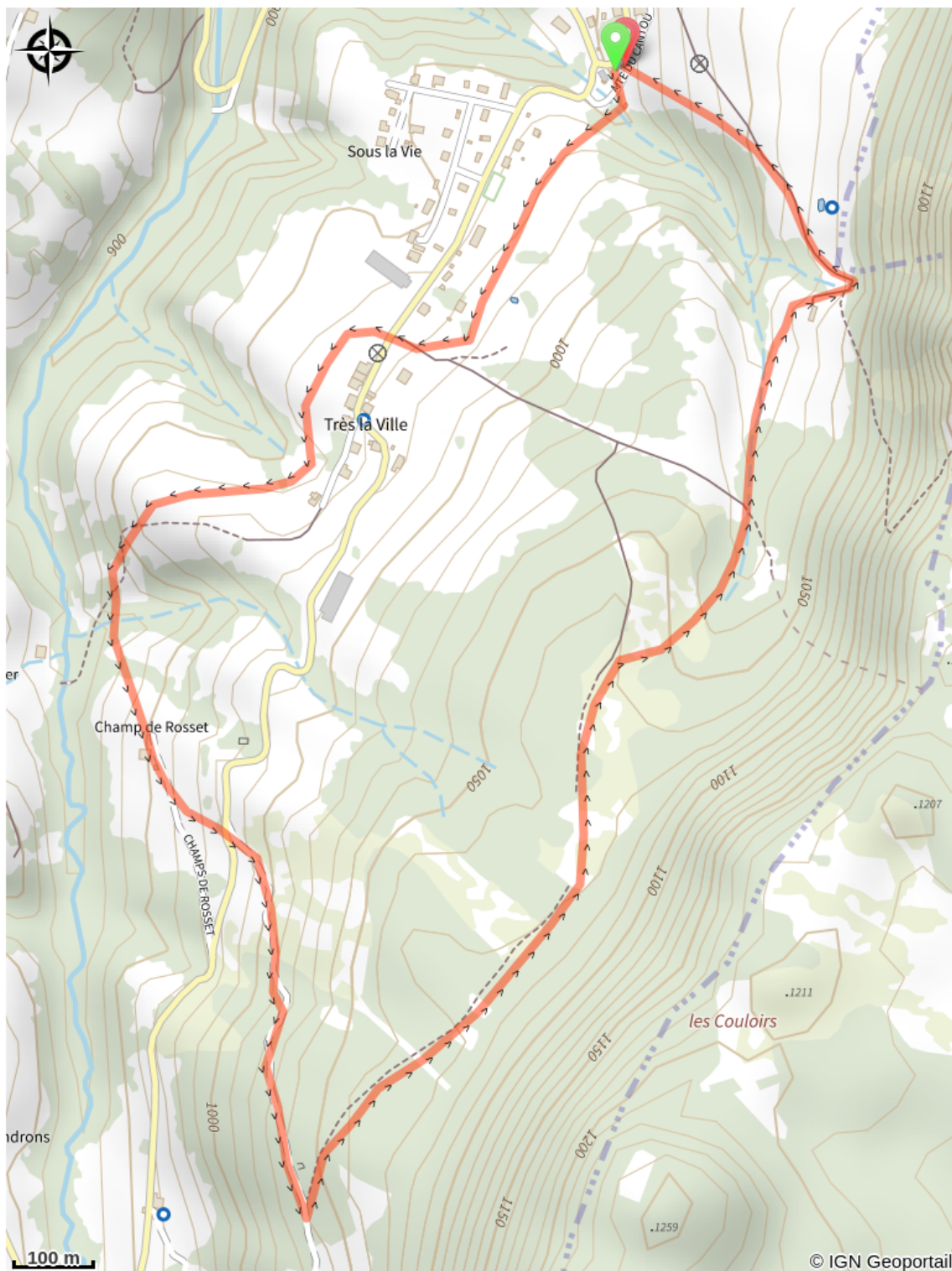
Départ : Les Bouchoux

## Profil altimétrique



Altitude min 926 m Altitude max 1072 m

# Sur votre chemin...



# Toutes les infos pratiques

 **Marquée fermée le 15/08/2022 à 14h15**

## **Lieux de renseignement**

### **Office de Tourisme Haut Jura Saint Claude**

1 avenue de Belfort, 39200 Saint Claude

[contact.ot@hautjurasaintclaude.fr](mailto:contact.ot@hautjurasaintclaude.fr)

Tel : 03 84 45 34 24

<https://www.saint-claude-haut-jura.com>



## **Source**



Espace Nordique Jurassien

<http://www.espacenordiquejurassien.com>