
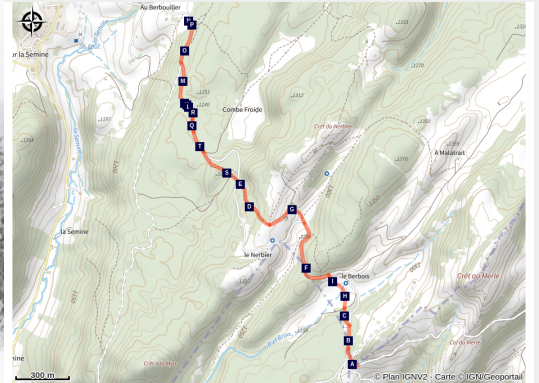


Le Berbouiller - La Borne au Lion

Hautes Combes - Chézery-Forens



(©_Laurent_Cheviet)



Infos pratiques

Pratique : Raquettes

Longueur : 2.9 km

Difficulté : Piste moyenne

Type : Fermé

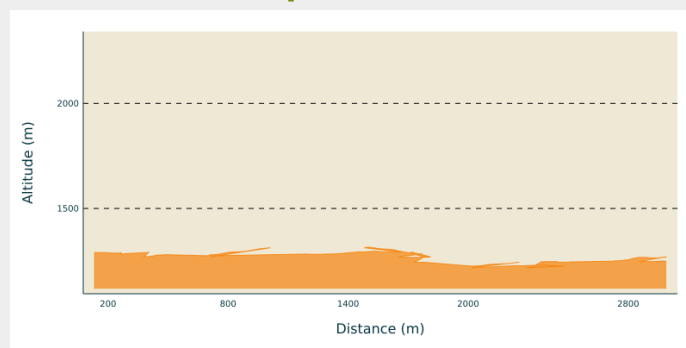
Itinéraire

Départ : La Pesse (39370)

Arrivée : La Pesse (39370)

Communes : 1. Chézery-Forens
2. La Pesse (39370)

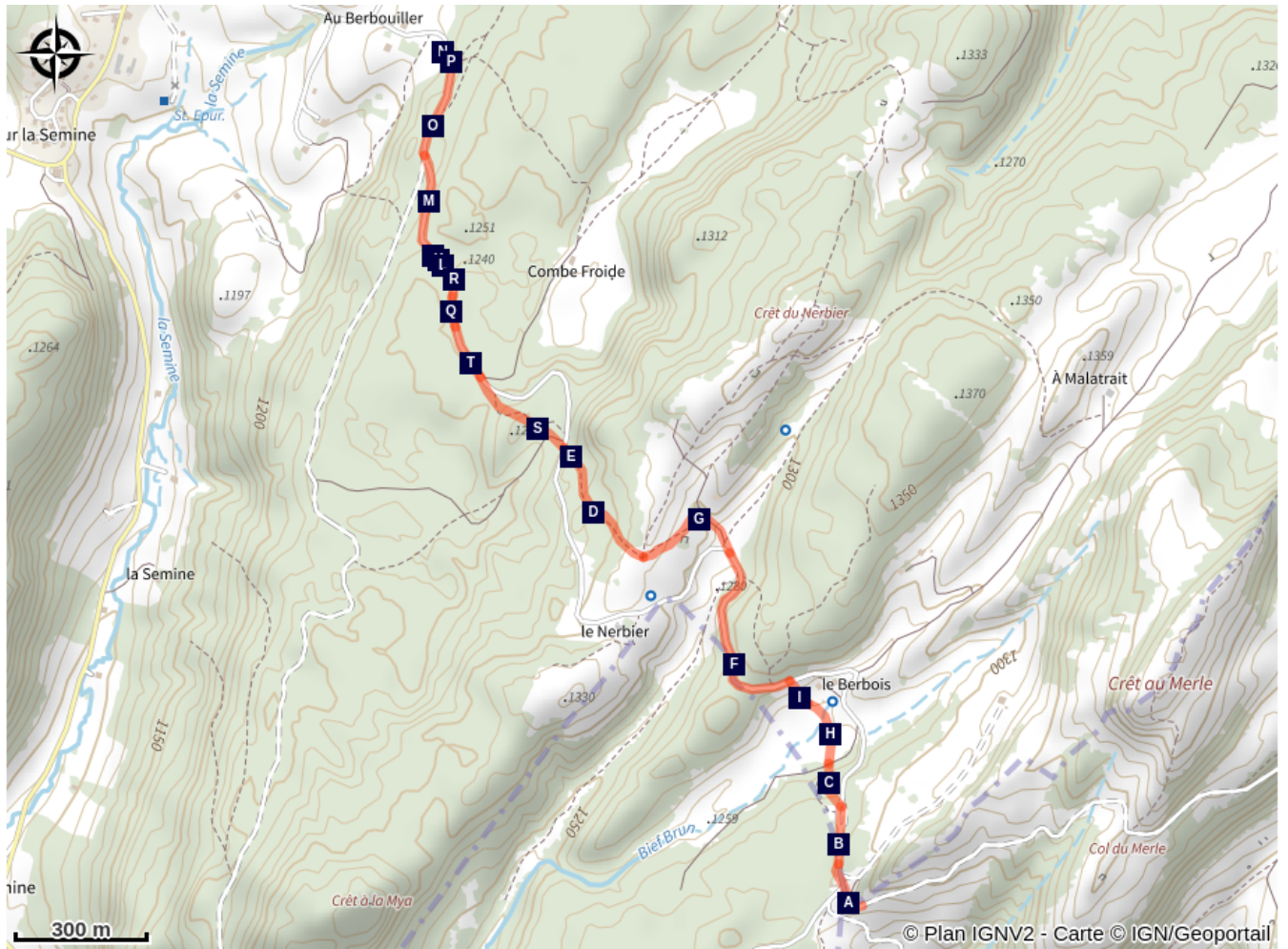
Profil altimétrique



Altitude min 0 m Altitude max 0 m

piste raquette qui vous permet de relier La Pesse au Crêt du Merle.

Sur votre chemin...



Toutes les infos pratiques



Les bonnes pratiques sur les pistes raquettes



Je reste sur la piste qui m'est dédiée



Les chiens sont interdits sur les pistes de ski. Ailleurs, ils doivent être tenus en laisse



Je respecte les propriétés privées



Marquée fermée le 27/04/2024 à 09h03

Lieux de renseignement

Office de Tourisme Haut Jura Saint Claude

1 avenue de Belfort, 39200 SAINT-CLAUDE

contact.ot@hautjurasaintclaud.fr

Tel : 03 84 45 34 24

<https://www.saint-claude-haut-jura.com>



Source



Espace Nordique Jurassien

<http://www.espacenordiquejurassien.com>