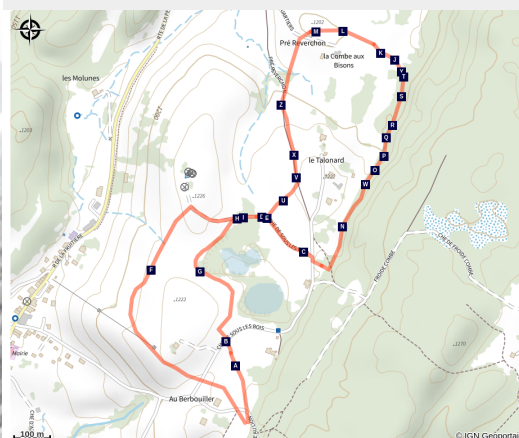


Circuit de la Combe aux Bisons

Hautes Combes - La Pesse



(©Laurent_Cheviet)



Infos pratiques

Pratique : Raquettes

Longueur : 3.6 km

Difficulté : Piste facile

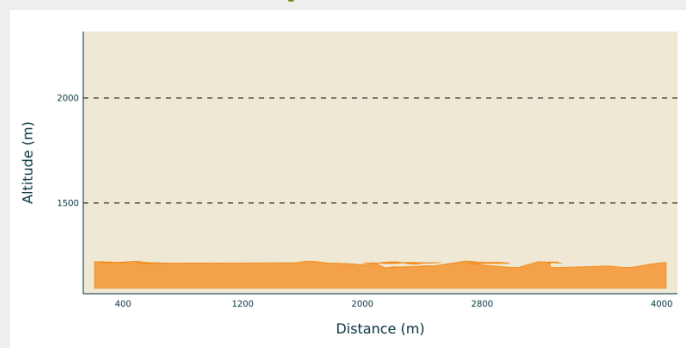
Type : Ouvert

Itinéraire

Départ : La Pesse

Communes : 1. La Pesse

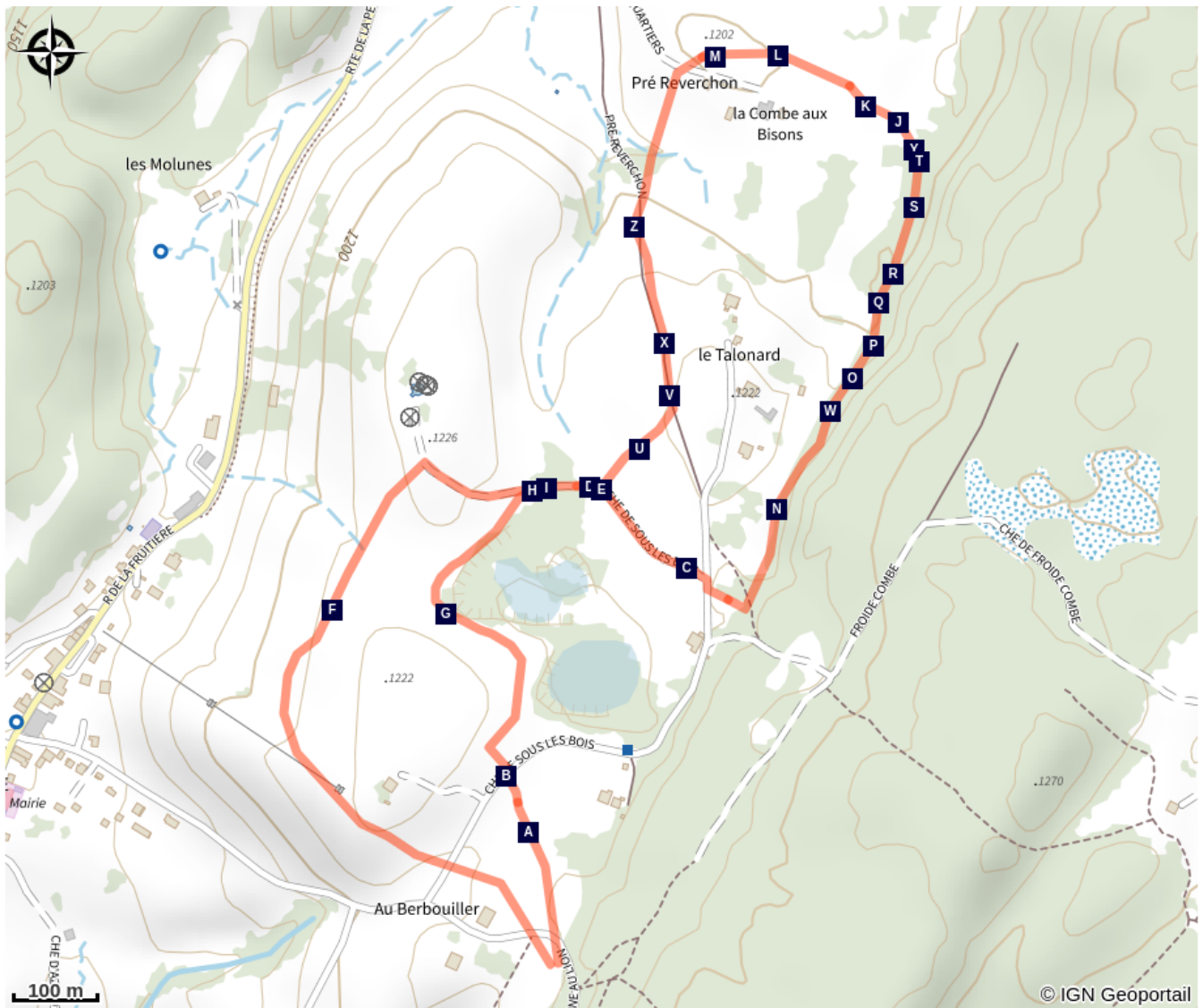
Profil altimétrique



Altitude min 0 m Altitude max 0 m

balade raquette facile, passant par les Combe aux bisons et au Pré Reverchon

Sur votre chemin...



Toutes les infos pratiques



Marquée ouverte le 27/01/2023 à 10h03

i Lieux de renseignement

Office de Tourisme Haut Jura Saint Claude

1 avenue de Belfort, 39200 SAINT-CLAUDE

contact.ot@hautjurasaintclaud.fr

Tel : 03 84 45 34 24

<https://www.saint-claude-haut-jura.com>



Source



Espace Nordique Jurassien

<http://www.espacenordiquejurassien.com>