
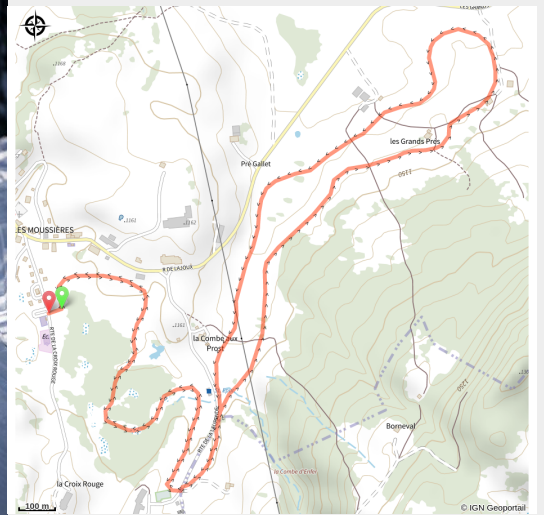


# Les Grands Prés

Hautes Combes - Les Moussières



(©Benjamin\_Becker)



## Infos pratiques

Pratique : Ski de fond

Longueur : 6.5 km

Dénivelé positif : 101 m

Difficulté : Piste moyenne

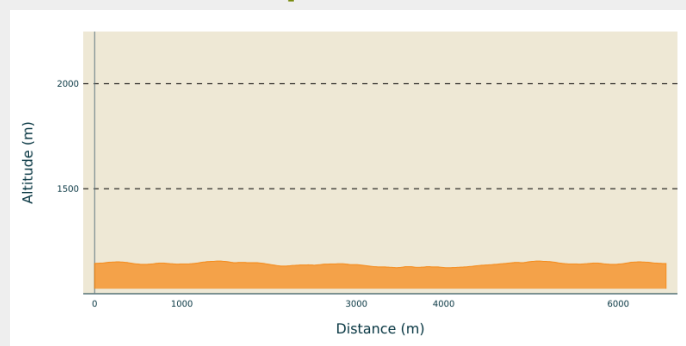
Type : Fermé

# Itinéraire

**Départ** : Les Moussières

**Communes** : 1. Les Moussières  
2. Bellecombe

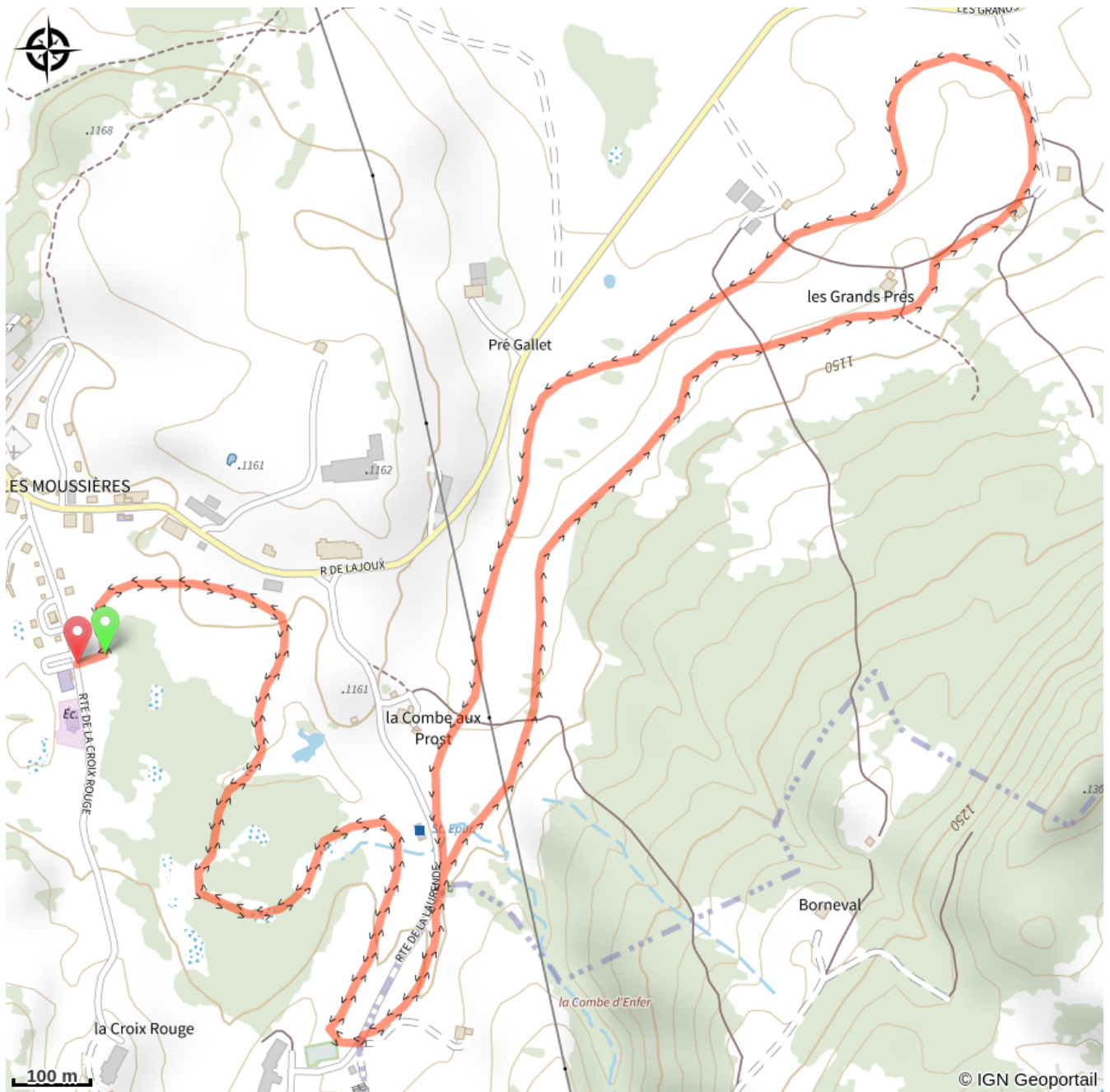
## Profil altimétrique



Altitude min 1124 m Altitude max 1156 m

itinéraire adapté au niveau intermédiaire. parcours qui traverse la Combe aux Prost et Les Grands Prés.

# Sur votre chemin...



# Toutes les infos pratiques

 **Marquée fermée le 06/12/2023 à 15h15**

## **Lieux de renseignement**

### **Office de Tourisme Haut Jura Saint Claude**

1 avenue de Belfort, 39200 SAINT-CLAUDE

contact.ot@hautjurasaintclaud.fr

Tel : 03 84 45 34 24

<https://www.saint-claude-haut-jura.com>



## **Source**



Espace Nordique Jurassien

<http://www.espacenordiquejurassien.com>