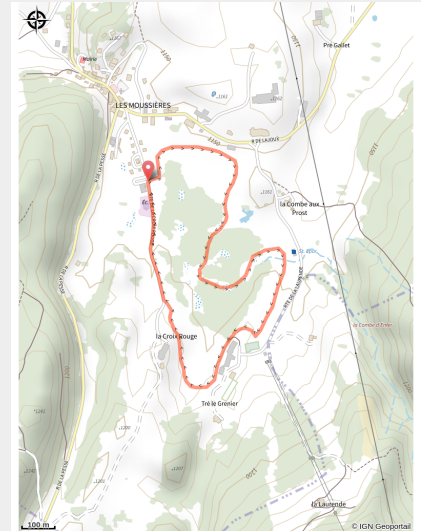


Circuit Piéton la Tourbière

Hautes Combes - Les Moussières



(© Laurent_Cheviet)



Infos pratiques

Pratique : Pistes multi-activités

Longueur : 2.4 km

Dénivelé positif : 41 m

Difficulté : Piste facile

Type : Fermé

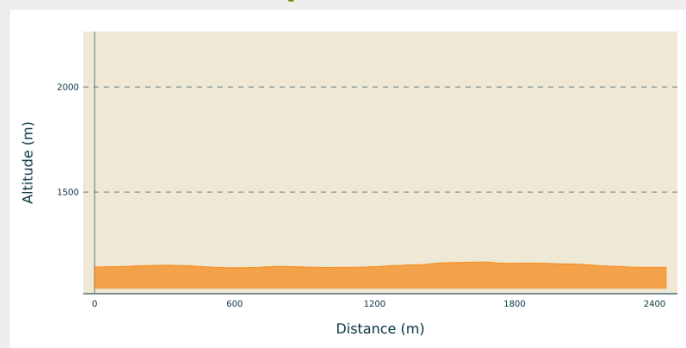
Thèmes : Famille

Itinéraire

Départ : Les Moussières

Communes : 1. Les Moussières

Profil altimétrique

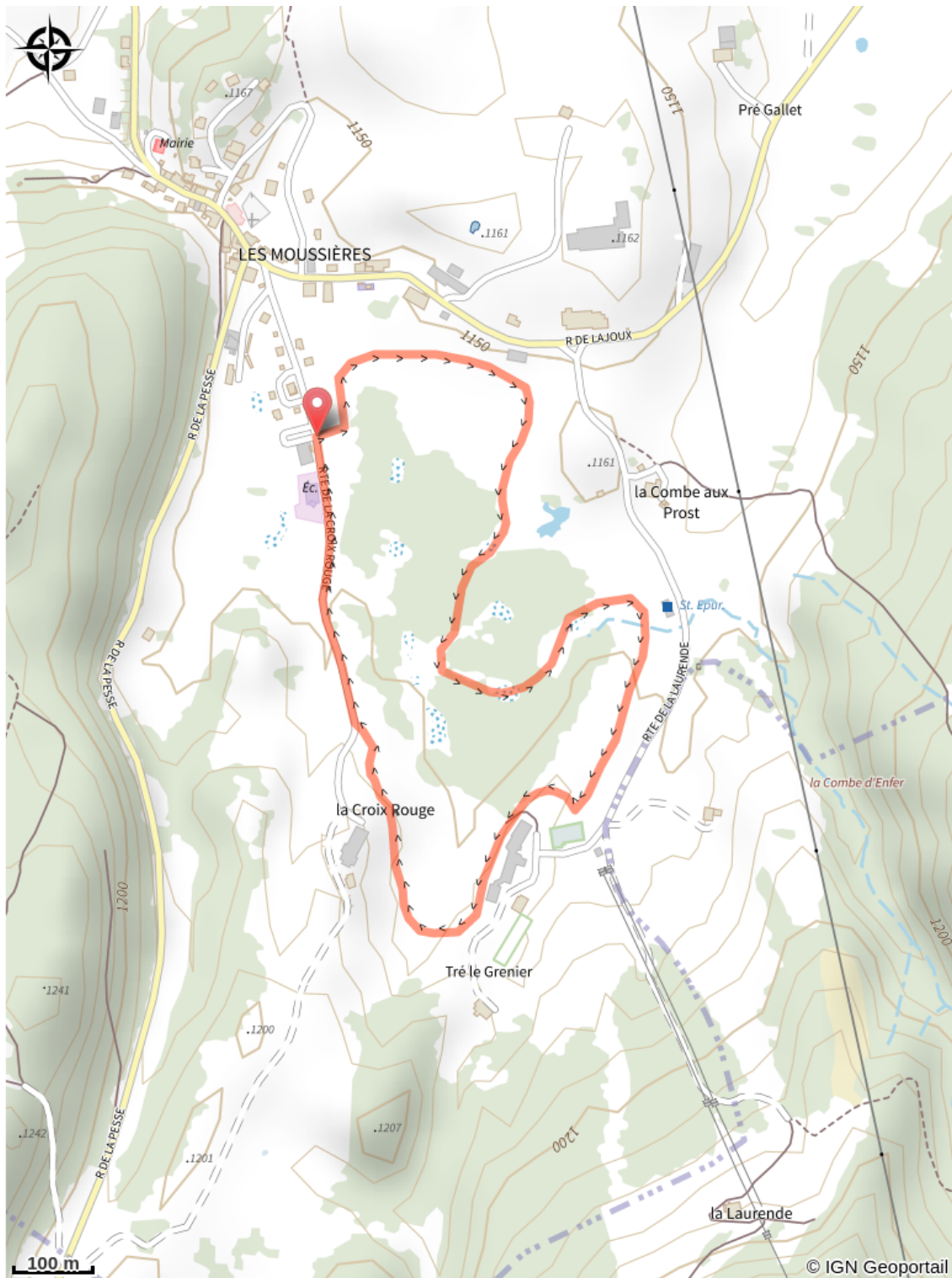


Altitude min 1140 m Altitude max 1167 m

Piste multi-activités au départ des pistes.

Idéal pour allier différentes pratiques en famille ou entre amis.

Sur votre chemin...



Toutes les infos pratiques

 **Marquée fermée le 15/08/2022 à 14h15**

Lieux de renseignement

Office de Tourisme Haut Jura Saint Claude

1 avenue de Belfort, 39200 Saint Claude

contact.ot@hautjurasaintclaud.fr

Tel : 03 84 45 34 24

<https://www.saint-claude-haut-jura.com>



Source



Espace Nordique Jurassien

<http://www.espacenordiquejurassien.com>