
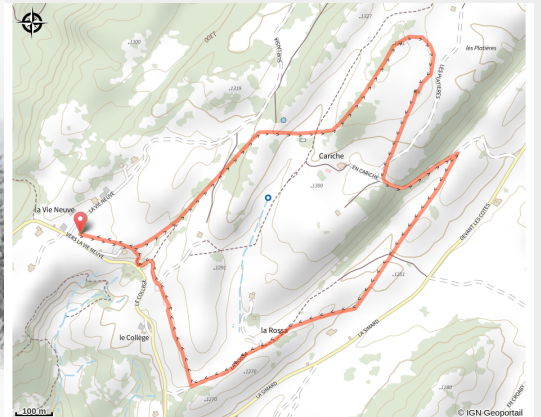


Circuit des Platières

Hautes Combes - Septmoncel les Molunes



(©Laurent_Cheviet)



Infos pratiques

Pratique : Raquettes

Longueur : 3.7 km

Dénivelé positif : 108 m

Difficulté : Piste moyenne

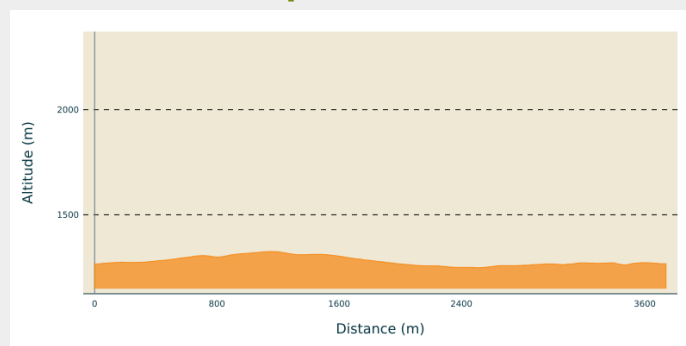
Type : Fermé

Itinéraire

Départ : La Vie Neuve

Communes : 1. Septmoncel les Molunes

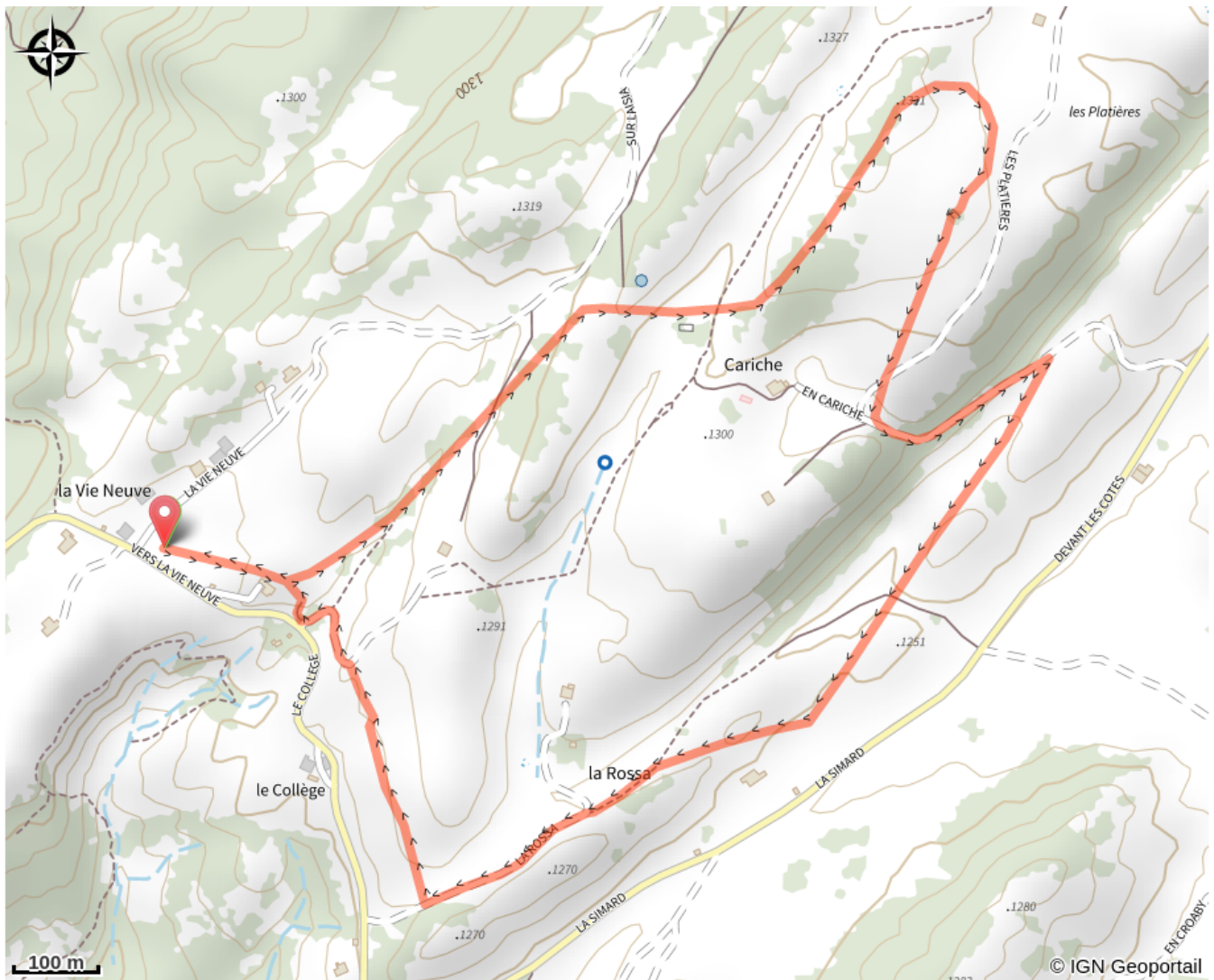
Profil altimétrique



Altitude min 1248 m Altitude max 1325 m

itinéraire raquette avec un peu de dénivelé, passant par Cariche, les Platières et la Rossa.

Sur votre chemin...



Toutes les infos pratiques

 **Marquée fermée le 29/11/2023 à 15h15**

Lieux de renseignement

Office de Tourisme Haut Jura Saint Claude

1 avenue de Belfort, 39200 SAINT-CLAUDE

contact.ot@hautjurasaintclaud.fr

Tel : 03 84 45 34 24

<https://www.saint-claude-haut-jura.com>



Source



Espace Nordique Jurassien

<http://www.espacenordiquejurassien.com>