
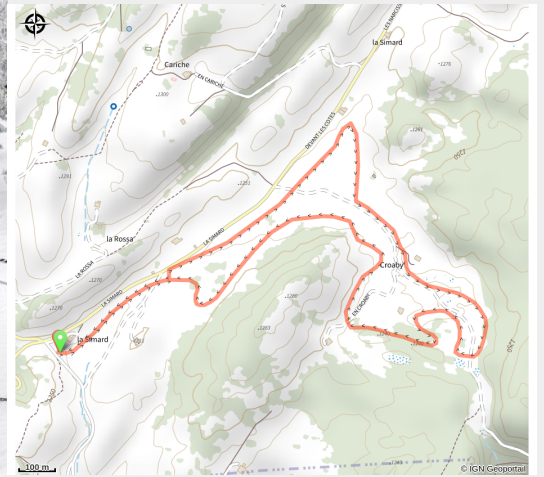


Croaby

Hautes Combes - Septmoncel les Molunes



(©Laurent_Cheviet)



Infos pratiques

Pratique : Ski de fond

Longueur : 4.2 km

Dénivelé positif : 47 m

Difficulté : Piste moyenne

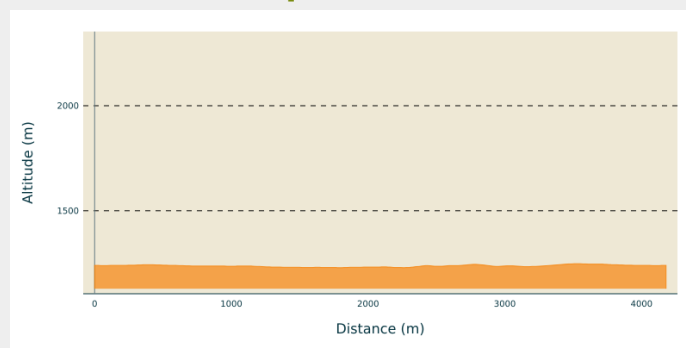
Type : Ouvert

Itinéraire

Départ : La Simard

Communes : 1. Septmoncel les Molunes

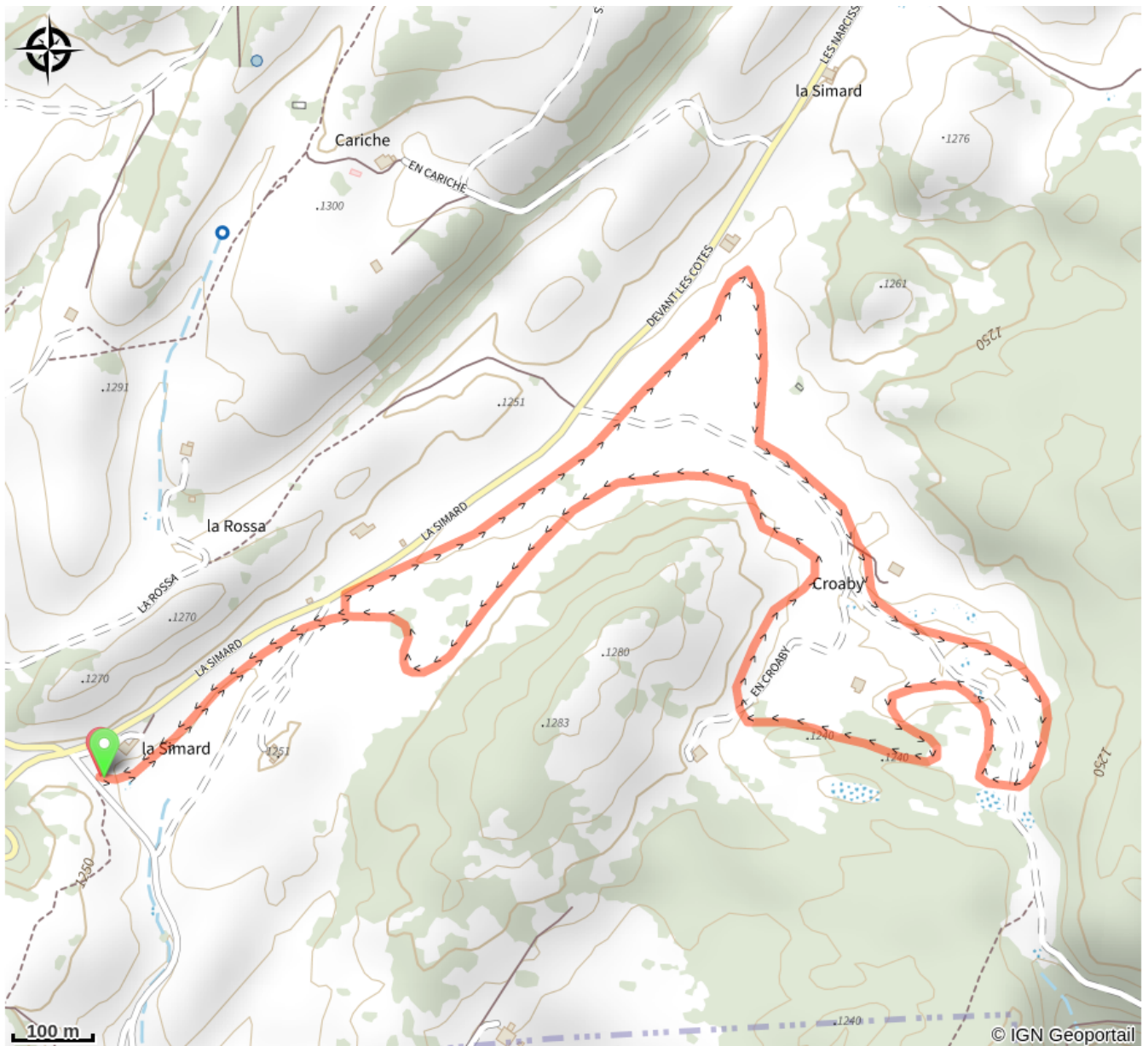
Profil altimétrique



Altitude min 1229 m Altitude max 1248 m

itinéraire accessible au niveau intermédiaire;
traversant les combes.

Sur votre chemin...



Toutes les infos pratiques



Marquée ouverte le 27/01/2023 à 10h03

i Lieux de renseignement

Office de Tourisme Haut Jura Saint Claude

1 avenue de Belfort, 39200 SAINT-CLAUDE

contact.ot@hautjurasaintclaud.fr

Tel : 03 84 45 34 24

<https://www.saint-claude-haut-jura.com>



Source



Espace Nordique Jurassien

<http://www.espacenordiquejurassien.com>