
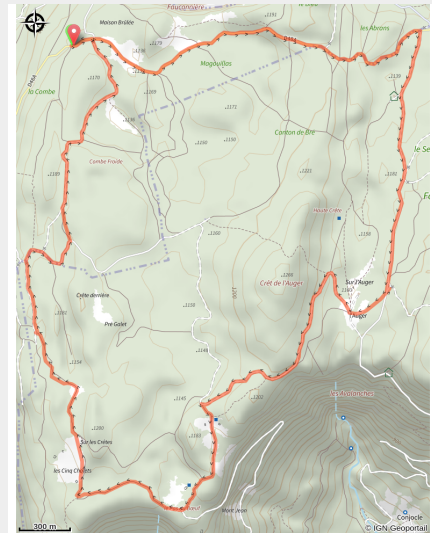


Les Cinq Chalets

Giron - Belleydoux - Apremont - Giron



(© Benjamin Becker)



Une boucle varié avec quelques passages techniques.

Infos pratiques

Pratique : Ski de fond

Longueur : 11.3 km

Dénivelé positif : 244 m

Difficulté : Piste difficile

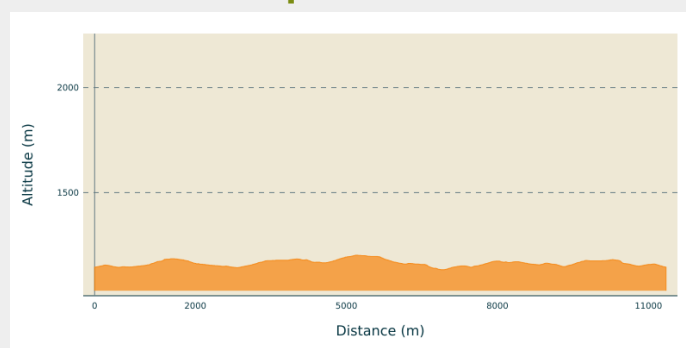
Type : Fermé

Itinéraire

Départ : Parking La Frasse (1150m)

Communes : 1. Giron

Profil altimétrique

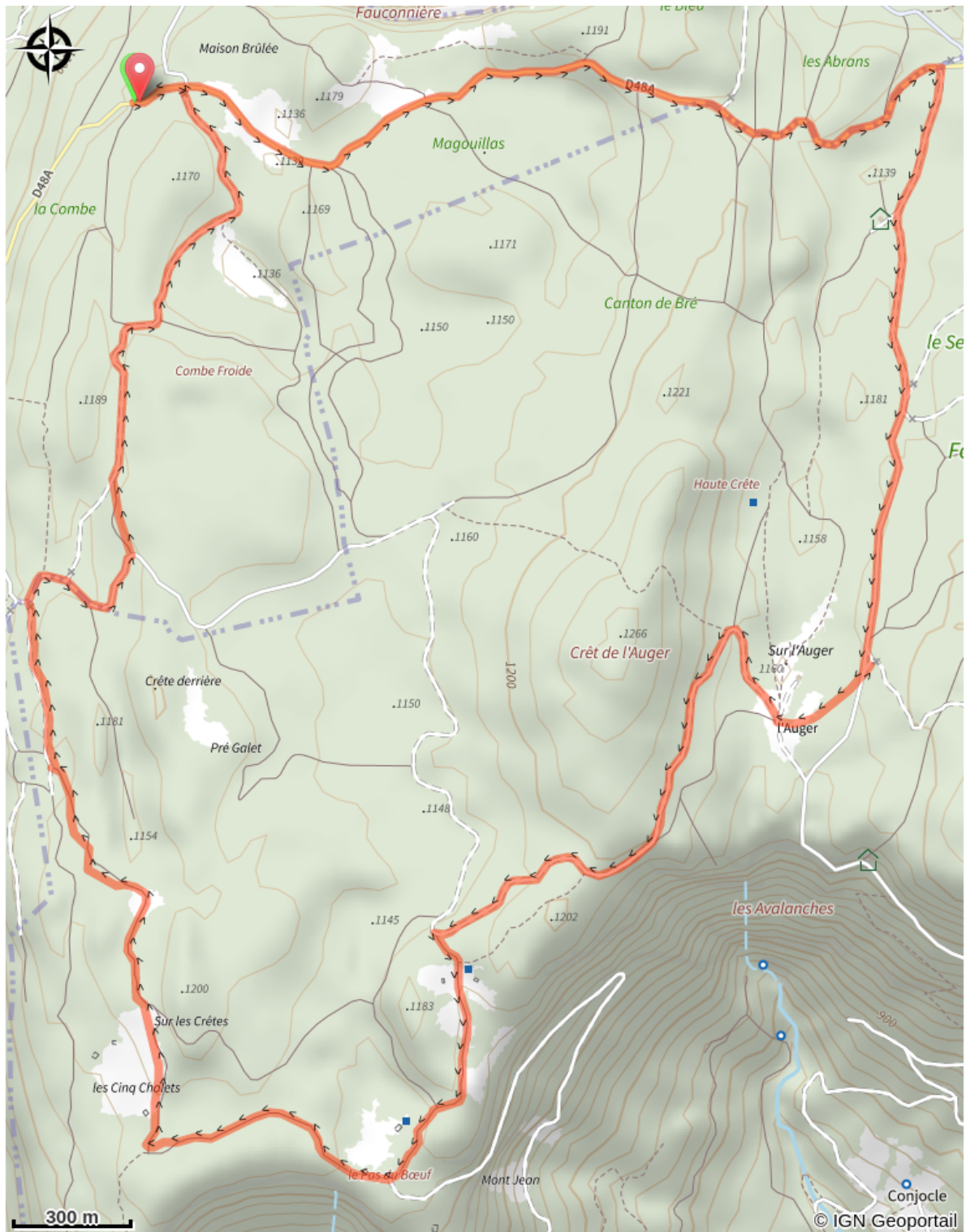


Altitude min 1133 m Altitude max 1202 m

Une belle boucle, principalement en forêt mais avec quelques belles ouvertures paysagère !

Location de matériels et restauration au village.

Sur votre chemin...



Toutes les infos pratiques



Marquée fermée le 06/07/2022 à 14h15