
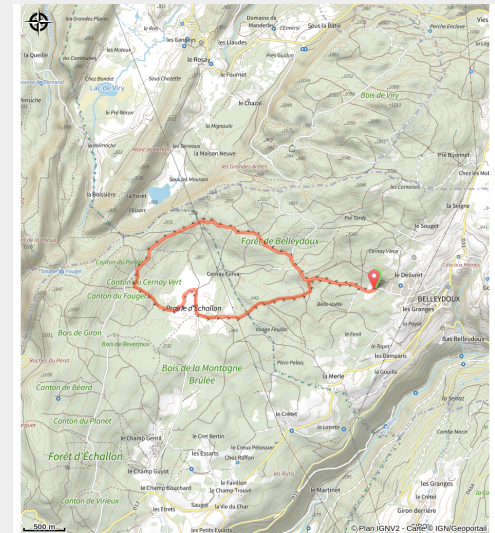


La Prairie

Giron - Belleydoux - Apremont - Belleydoux (01130)



(©Frédéric Pansard)



En forêt

Infos pratiques

Pratique : Ski de fond

Longueur : 7.9 km

Dénivelé positif : 133 m

Difficulté : Piste moyenne

Type : Fermé

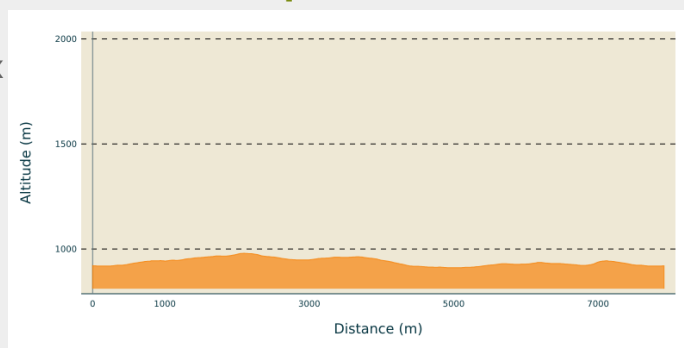
Itinéraire

Départ : Départ des pistes de Belleydoux

Arrivée : Départ des pistes de Belleydoux

Communes : 1. Belleydoux (01130)

Profil altimétrique

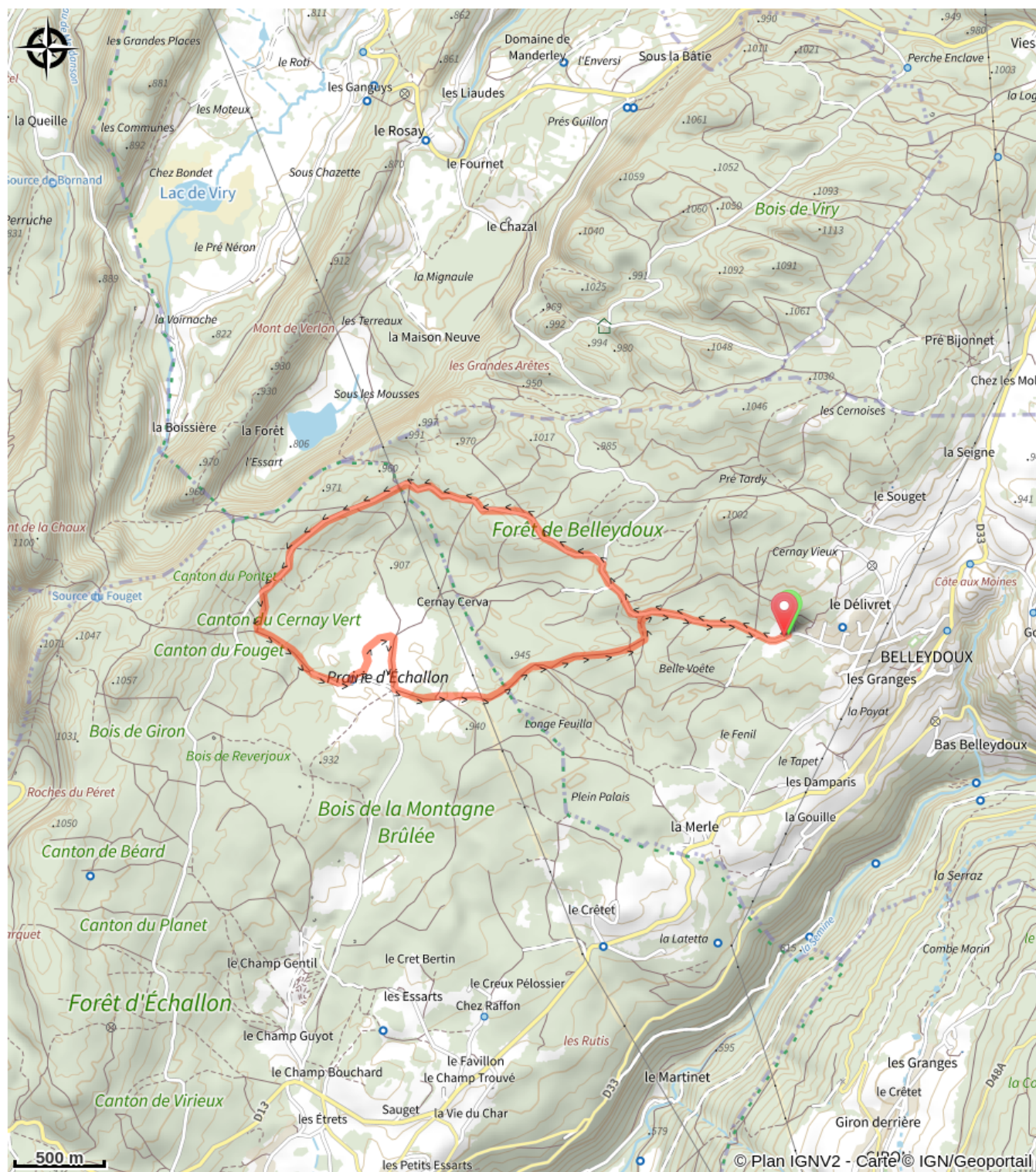


Altitude min 911 m Altitude max 980 m

Boucle qui alterne entre les sous bois de la forêt de Belleydoux et des milieux ouverts de la prairie d'Echallon.

Difficulté moyenne, quelques passages techniques en forêt.

Sur votre chemin...



Toutes les infos pratiques

 **Marquée fermée le 20/04/2024 à 09h03**

Lieux de renseignement

Office de Tourisme Haut Bugey

14 rue du Docteur Mercier, 01130
NANTUA

info@hautbugey-tourisme.com

Tel : + 33 (0)4 74 12 11 57

<https://www.hautbugey-tourisme.com/>



Source



Espace Nordique Jurassien

<http://www.espacenordiquejurassien.com>