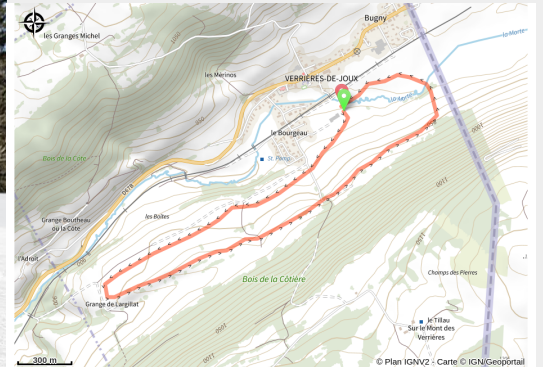


# L'Argillat

Haut Doubs



(T. Hytte / Klip.fr)



## Infos pratiques

Pratique : Ski de fond

Longueur : 4.9 km

Dénivelé positif : 92 m

Difficulté : Piste moyenne

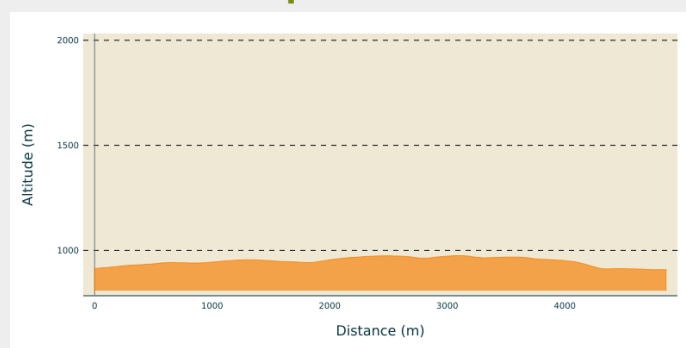
Type : Fermé

Thèmes : Franco-suisse

# Itinéraire

**Départ** : VERRIERES DE JOUX (25300)  
**Arrivée** : VERRIERES DE JOUX (25300)

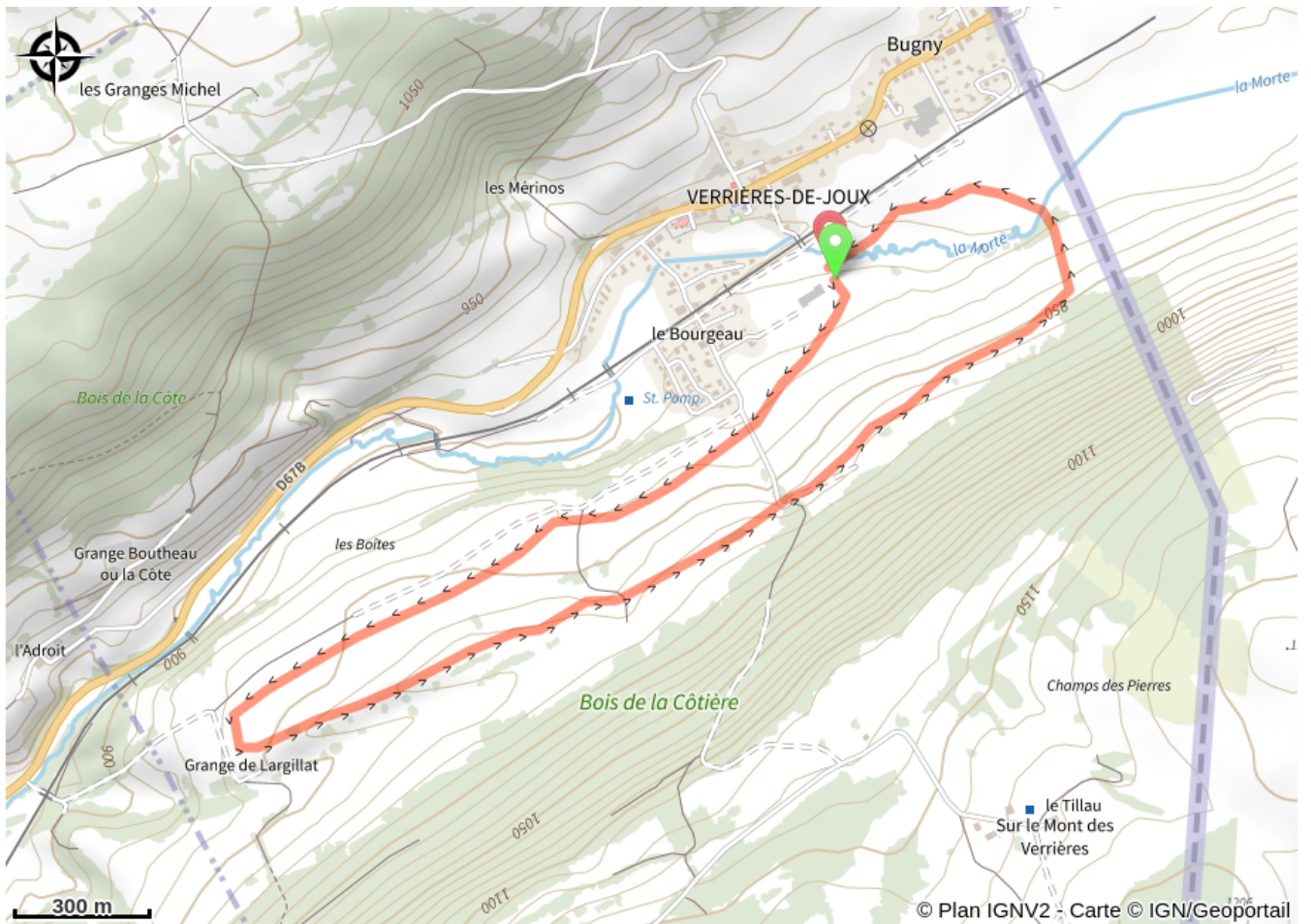
## Profil altimétrique



Altitude min 908 m Altitude max 975 m

Piste bleue au départ du village des Verrières de Joux.

# Sur votre chemin...



# Toutes les infos pratiques



## Les bonnes pratiques sur les pistes de ski



En skating, j'évite les traces de classique



Je respecte l'environnement



Pour accéder aux pistes je paye mon Pass



Marquée fermée le 27/04/2024 à 14h15



## Lieux de renseignement

Office de tourisme de Pontarlier

14bis, rue de la Gare, 25300 PONTARLIER

[pontarlier@destination-hautdoubs.com](mailto:pontarlier@destination-hautdoubs.com)

Tel : +33 (0)3 81 46 48 33

<https://www.pontarlier.org/>

DESTINATION

Haut-Doubs

## Source



Espace Nordique Jurassien

<http://www.espacenordiquejurassien.com>